



CITTÀ DI TORINO

Divisione Servizi Tecnici Edilizia per i Servizi  
Culturali - Sociali - Commerciali  
Piazza Garibaldi 17/E - 10122 Torino

### RECUPERO FUNZIONALE DELL'EDIFICIO DI VIA DEL CARMINE 14 AD USO ARCHIVI ED ATTIVITÀ CULTURALI



#### PROGETTO ESECUTIVO












Responsabile Ufficio di Progettazione e Direzione dei Servizi	Arch. Rossella Sironi
Progettista opere architettoniche	Ing. Emanueli Lavazza
Progettista opere strutturali	Ing. Gianfranco Giovinetti
Progettista opere impiantistiche	Ing. Alfonso Pini
Progettista della sicurezza - Collaboratore alle opere strutturali	Ing. Flavio Aquilino
Supplente al R.U.P. per le opere strutturali	Ing. Elena Cristofa
Collaboratore progetto opere architettoniche e strutturali	Geom. Fabrizio Salsino
Collaboratore progetto opere architettoniche e sicurezza	Arch. Fabrizio Salsino
Collaboratore progetto opere architettoniche	Arch. Michela Birone
Collaboratore progetto opere impiantistiche	Pl. Maurizio Genovesi

#### IMPIANTI ELETTRICI

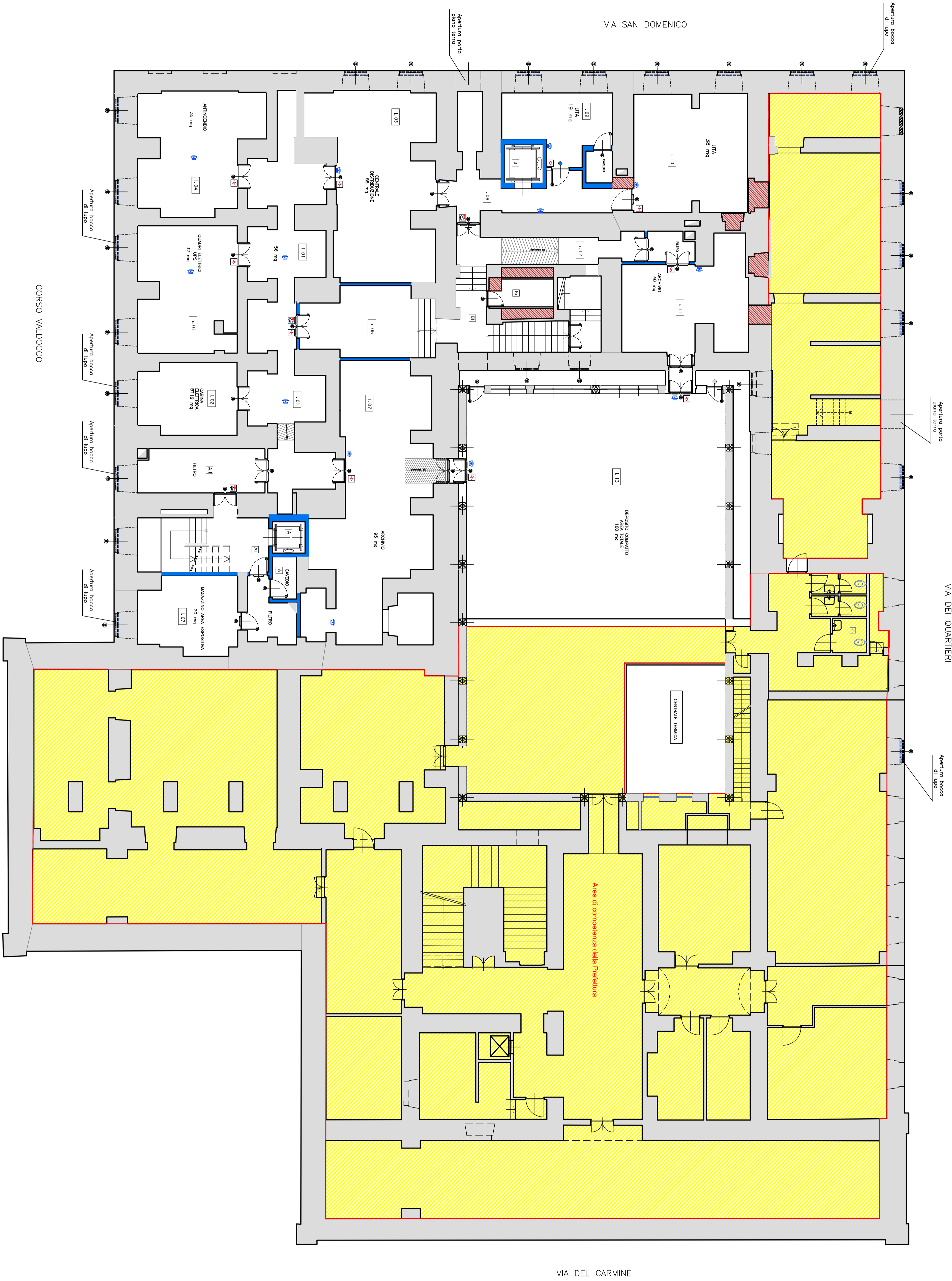
SCALA	1:100	IMPIANTO ALLARME - U.S. - D.S.	E05-01P
SCALA NOTT		PIANTA PIANO INTERRATO	
ES	NOVEMBRE 2010	INDICAZIONE	
EM	NOVEMBRE 2010	PI. FRANCESCO TERZANI	

 **Area di competenza della Prefettura**  
Inserita nell'appalto

#### LEGENDA DEI SIMBOLI

	Segnale Uscita di Sicurezza
	Segnale di Accessi all'ascensore ("Accesso 1.000")
	Segnale di Accessibilità al piano
	Segnale di Accessibilità al piano
	Segnale di Accessibilità al piano
	Segnale di Accessibilità al piano
	Segnale di Accessibilità al piano
	Segnale di Accessibilità al piano
	Segnale di Accessibilità al piano
	Segnale di Accessibilità al piano
	Segnale di Accessibilità al piano
	Segnale di Accessibilità al piano
	Segnale di Accessibilità al piano
	Segnale di Accessibilità al piano
	Segnale di Accessibilità al piano
	Segnale di Accessibilità al piano
	Segnale di Accessibilità al piano
	Segnale di Accessibilità al piano
	Segnale di Accessibilità al piano
	Segnale di Accessibilità al piano
	Segnale di Accessibilità al piano
	Segnale di Accessibilità al piano
	Segnale di Accessibilità al piano
	Segnale di Accessibilità al piano
	Segnale di Accessibilità al piano

Tutti i segnali sono allegati all'articolazione di progetto, con il relativo simbolo grafico.  
Il CDS (Circuito di Segnali di Sicurezza) deve essere fatto in modo da rendere possibile la segnalazione in modo da segnalare i percorsi dei servizi generali e  
la segnalazione di sicurezza, che è fatta con l'installazione dei segnali.



CORSO VALDOCCO

VIA DEL CARMINE