



## CITTA' DI TORINO

VICE DIREZIONE GENERALE SERVIZI TECNICI  
AMBIENTE – EDILIZIA RESIDENZIALE PUBBLICA - SPORT  
SETTORE EDILIZIA SCOLASTICA

### PROGETTO DEFINITIVO

**LAVORI DI MANUTENZIONE STRAORDINARIA  
IN EDIFICI SCOLASTICI RICADENTI NELLE CIRCOSCRIZIONI 3 – 4 e 1 Centro  
AREA OVEST**

### ELABORATI GRAFICI

Torino, 15.04.2011

**Coordinatore Progettazione**

(Arch. Marcello FRANZIONE)

**I PROGETTISTI**

(Geom. Franco ROCCI)


(Arch. Fabio ANDREOTTI)

(Geom. Antonio VOLPE)

**IL RESPONSABILE DEL PROCEDIMENTO  
E DIRIGENTE DI SETTORE**

(Arch. Isabella QUINTO)





# CITTA' DI TORINO

VICE DIREZIONE SERVIZI TECNICI, AMBIENTE,  
EDILIZIA RESIDENZIALE PUBBLICA E SPORT

-SETTORE EDILIZIA SCOLASTICA-

## SCUOLA MEDIA "Lorenzo il Magnifico"

Corso Matteotti n.9

AREA OVEST

- CIRCOSCRIZIONE 1 -

### GRUPPO DI LAVORO

Geom. Franco ROCCI  
Geom. Antonio VOLPE  
Arch. Fabio ANDREOTTI  
Geom. Giancarlo VINCENTI  
Sig.ra Fulvia SANDRONE

COORD. AL PROGETTO: Arch. Marcello FRANCIONE

I PROGETTISTI : Geom. Franco ROCCI  
Arch. Fabio ANDREOTTI  
Geom. Antonio VOLPE

RESPONSABILE PROCEDIMENTO  
E DIRIGENTE DI SETTORE

Arch. Isabella QUINTO

## PROGETTO DEFINITIVO

OGGETTO

- STRALCIO PLANIMETRICO scala 1:1000
- PIANTA PIANO PRIMO E SECONDO scala 1:200
- PIANTA PIANO SOTTOTETTO scala 1:200
- PIANTA WC P1° E P2° STATO DI FATTO - PROGETTO scala 1:100 - 1:50

NOME-FILE

Scala Plot

1:10

RIFERIMENTO:  
N° PROG.:

SCALA

**VARIE**

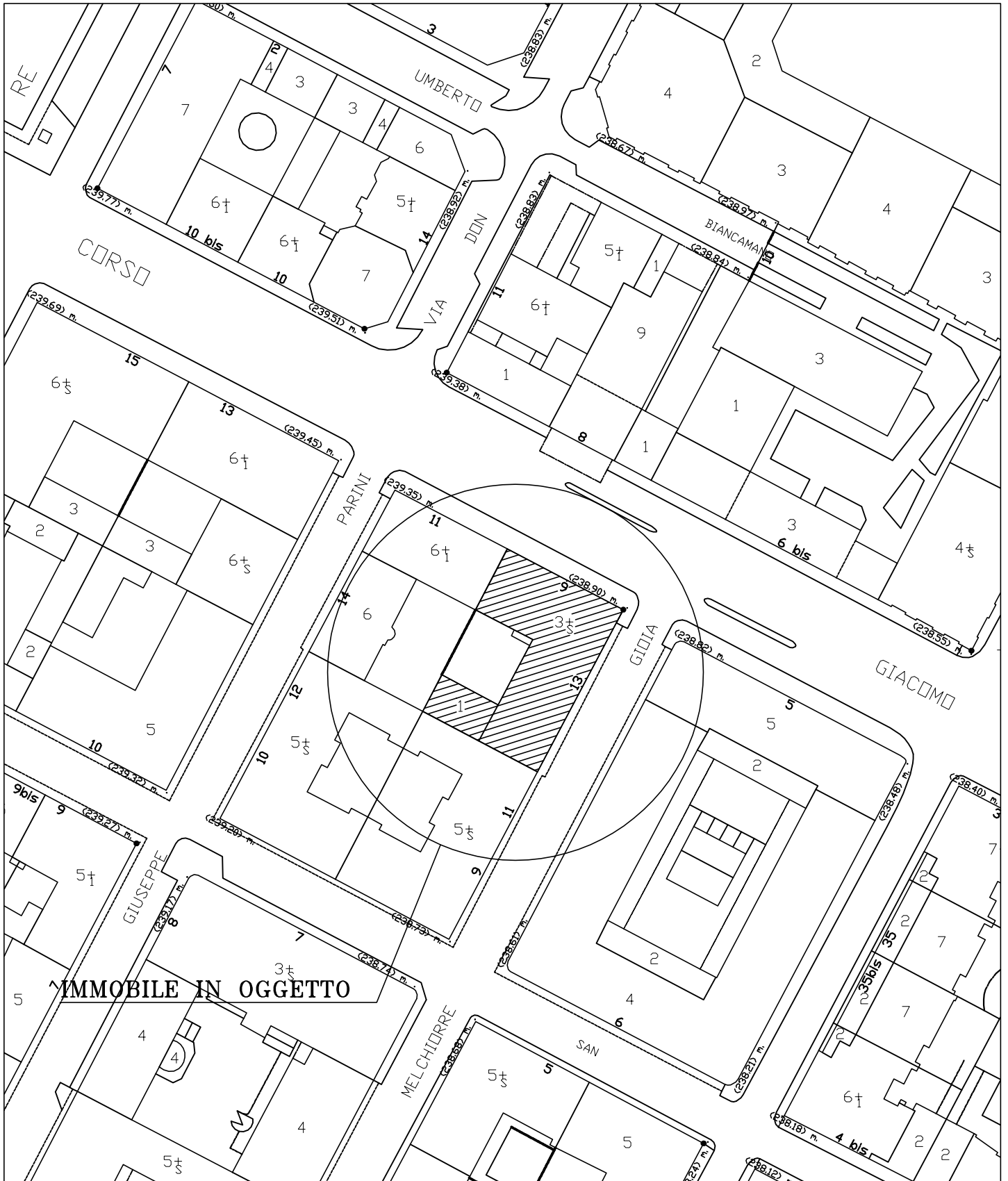
REV	MODIFICHE	DATA	DISEGNATORE
0		Aprile 2011	
1			
2			
3			
4			
5			

TAVOLA

1

ZONA OVEST - CIRC. 1  
SMI "Lorenzo il Magnifico"  
Corso Matteotti n.9

STRALCIO PLANIMETRICO 1:1000

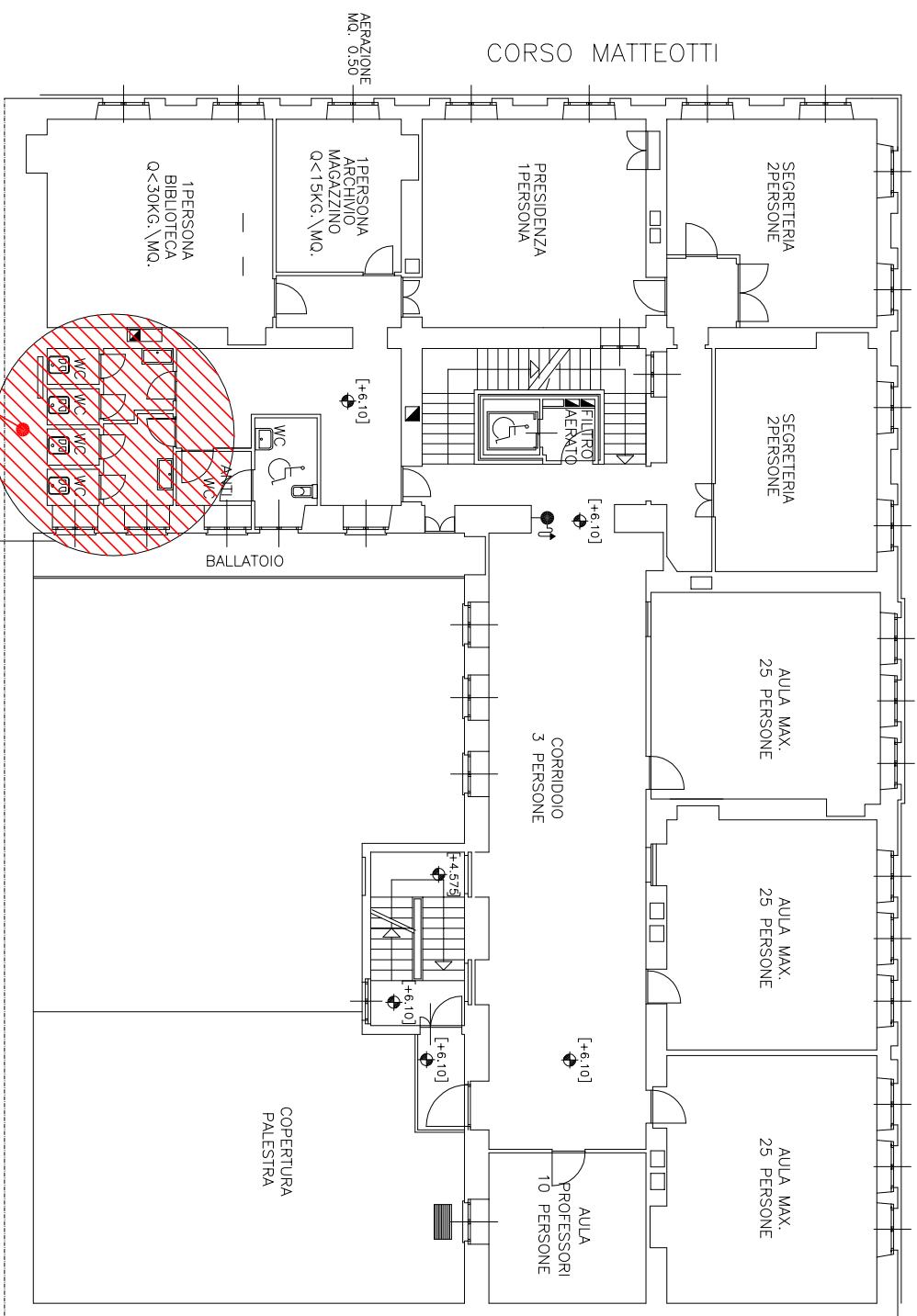


IMMOBILE IN OGGETTO



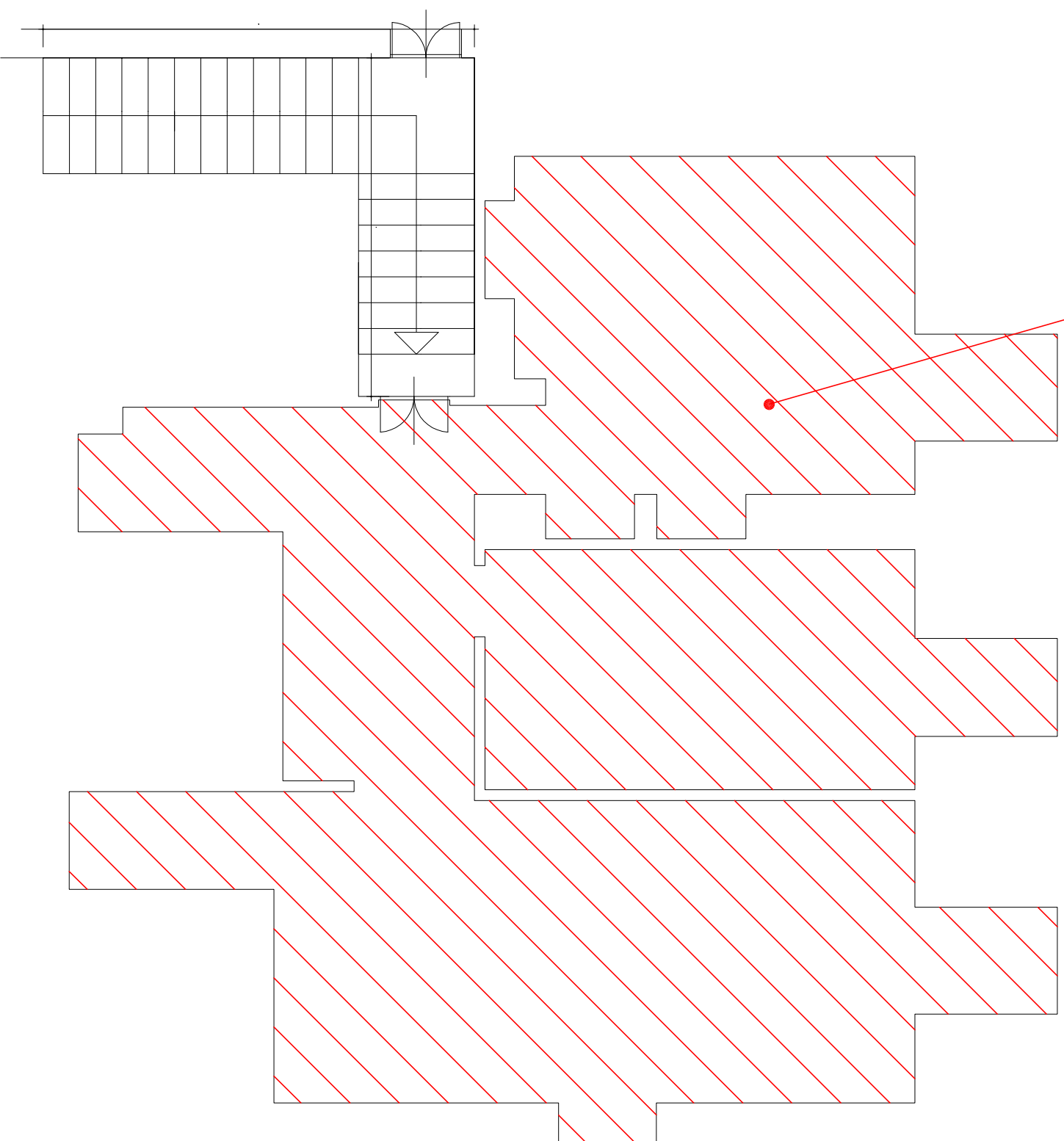
**PIANTA PIANO PRIMO e SECONDO**  
**SCALA 1:200**

VIA MELCHIORRE GIOIA



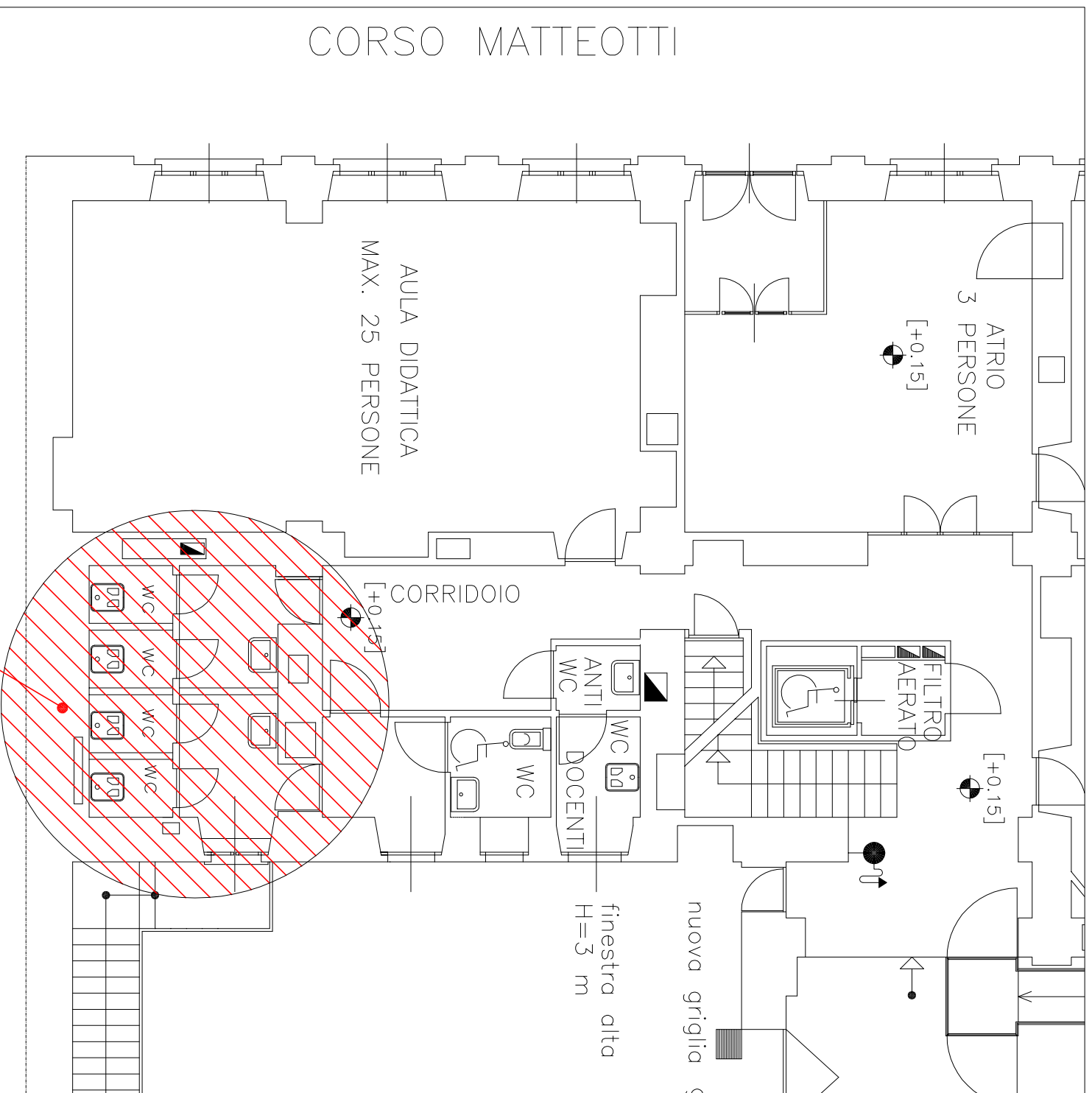
**PIANTA PIANO SOTTOETTO**  
**SCALA 1:200**

**PULIZIA AREA DEL  
SOTTOETTO**

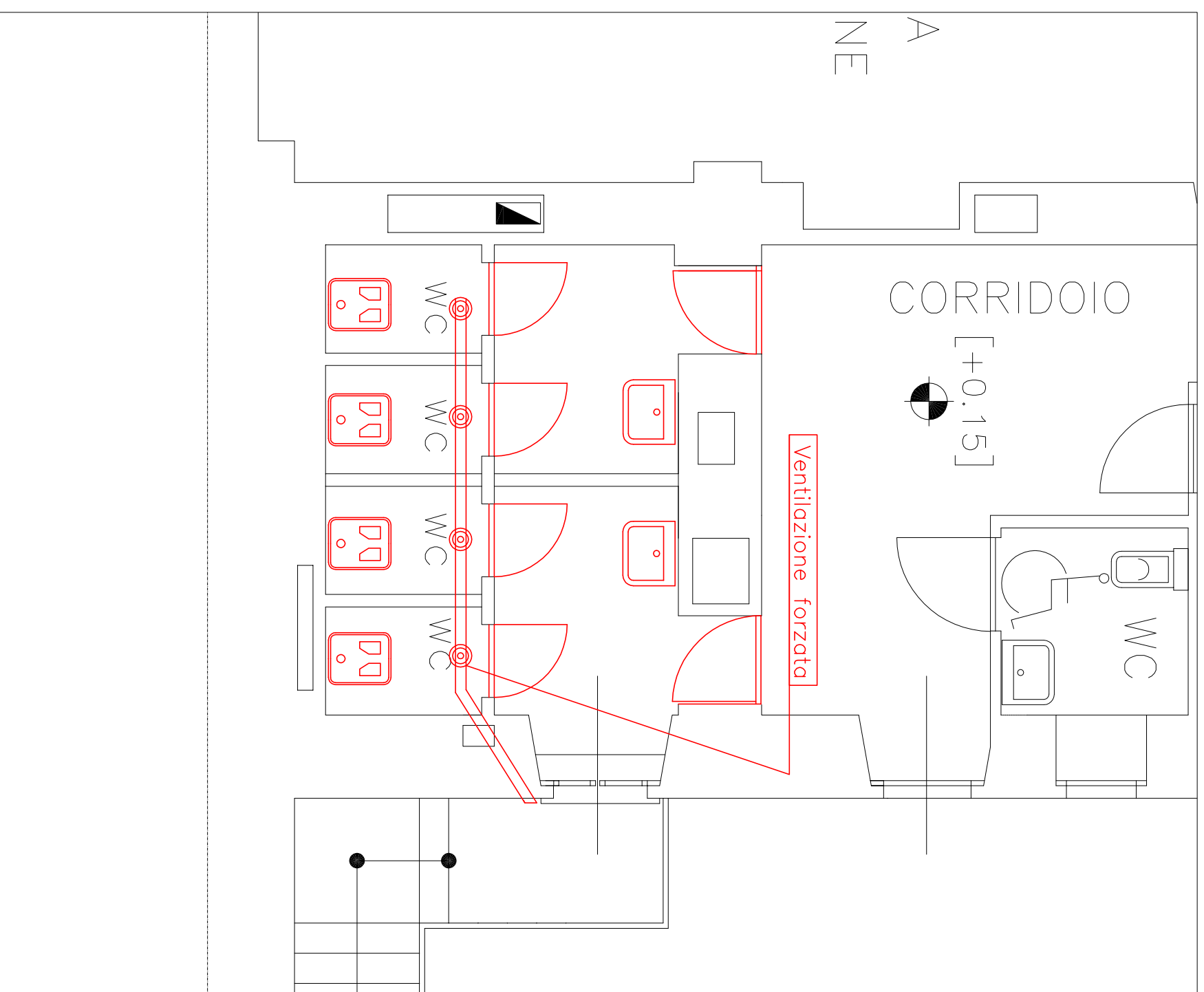


**PIANTA WC PIANO TERRA**

**STATO DI FATTO** SCALA 1:100

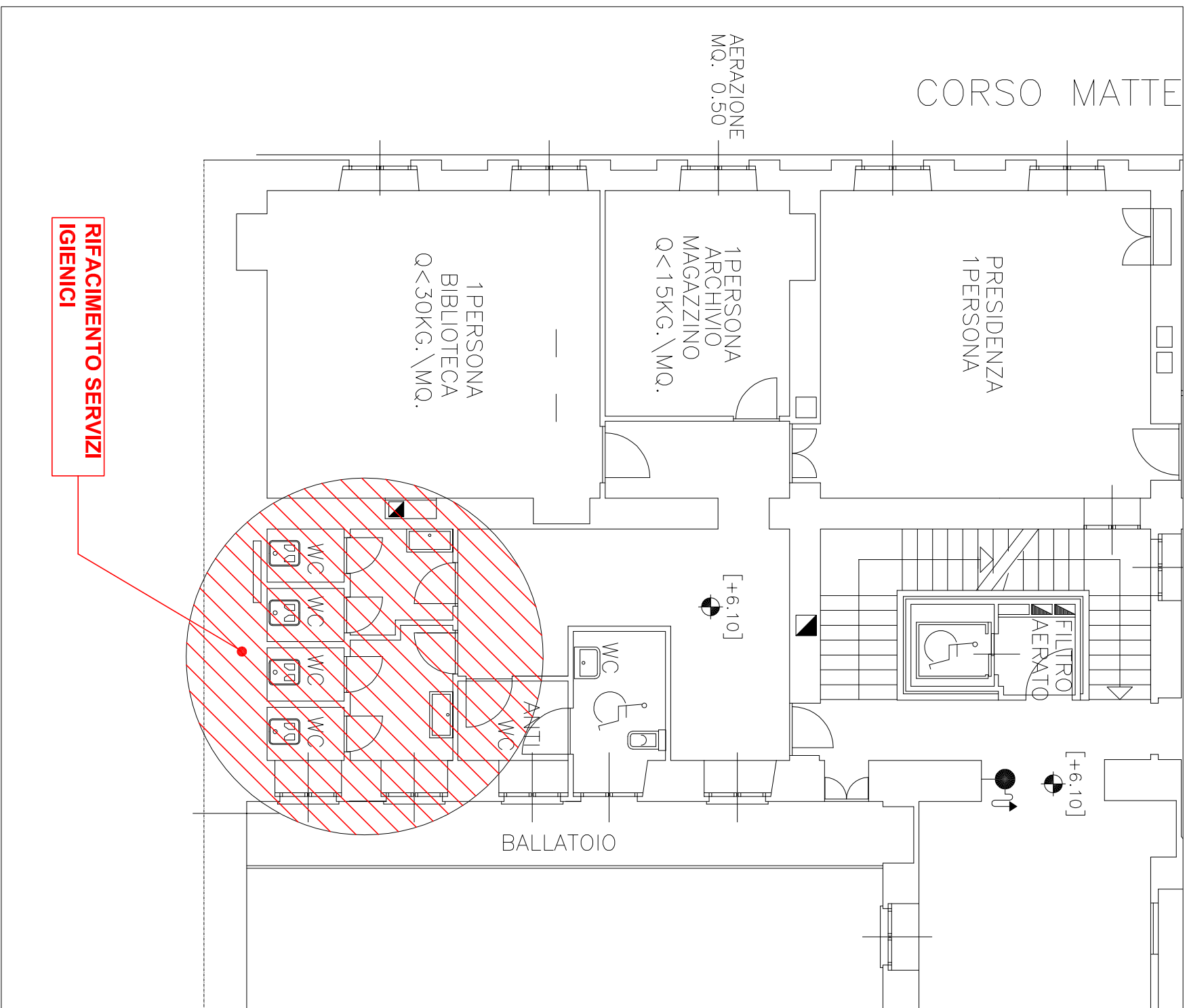


**PROGETTO** SCALA 1:50

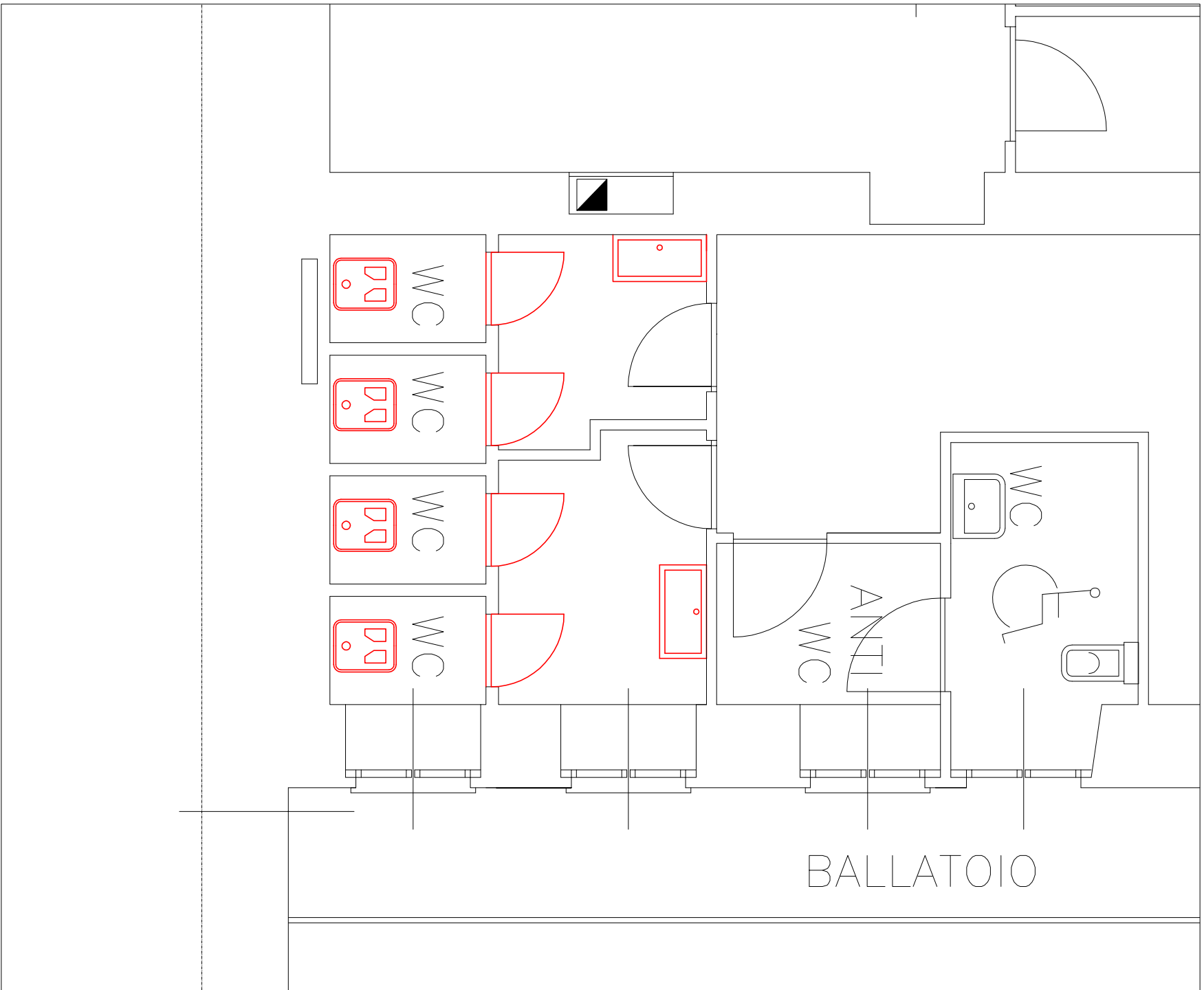



**PIANTA WC PIANO PRIMO e SECONDO**

**STATO DI FATTO** SCALA 1:100



**PROGETTO** SCALA 1:50





# CITTA' DI TORINO

VICE DIREZIONE SERVIZI TECNICI, AMBIENTE,  
EDILIZIA RESIDENZIALE PUBBLICA E SPORT

-SETTORE EDILIZIA SCOLASTICA-

## SCUOLA ELEMENTARE

"San Francesco d'Assisi"

Via Giulia di Barolo n.8

AREA OVEST

- CIRCOSCRIZIONE 1 -

### GRUPPO DI LAVORO

Geom. Franco ROCCI  
Geom. Antonio VOLPE  
Arch. Fabio ANDREOTTI  
Geom. Giancarlo VINCENTI  
Sig.ra Fulvia SANDRONE

COORD. AL PROGETTO: Arch. Marcello FRANCIONE

I PROGETTISTI :  
Geom. Franco ROCCI  
Arch. Fabio ANDREOTTI  
Geom. Antonio VOLPE

RESPONSABILE PROCEDIMENTO  
E DIRIGENTE DI SETTORE

Arch. Isabella QUINTO

## PROGETTO DEFINITIVO

OGGETTO

-STRALCIO PLANIMETRICO scala 1:1000  
-PIANTA PIANO PRIMO scala 1:300  
-PIANTA PIANO SECONDO scala 1:300  
-PIANTA PIANO TERZO scala 1:300

NOME-FILE  
Scala Plot  
**1:10**

RIFERIMENTO:  
N° PROG.:

SCALA  
**VARIE**

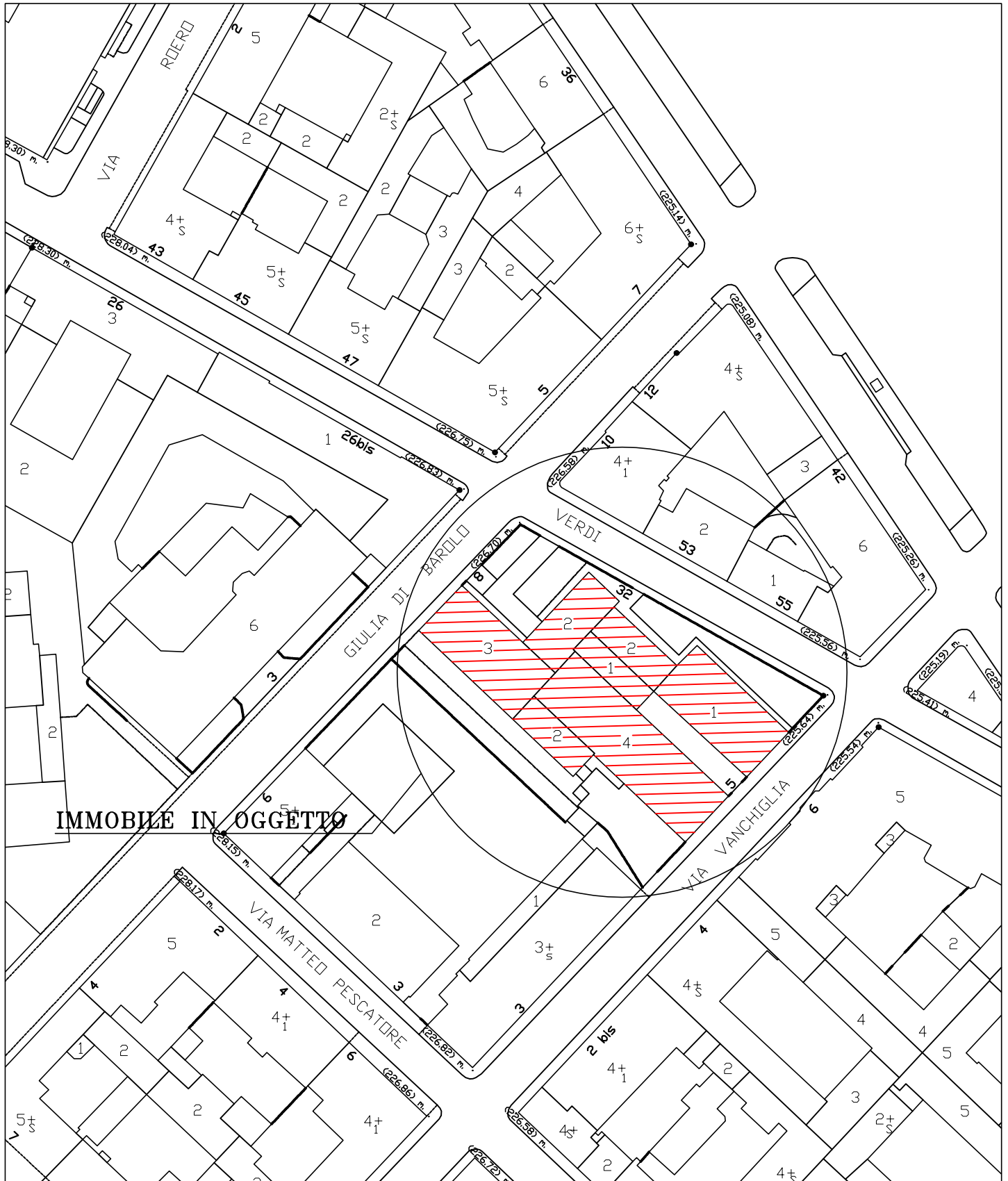
REV	MODIFICHE	DATA	DISEGNATORE
0		Aprile. 2011	
1			
2			
3			
4			
5			

TAVOLA

2

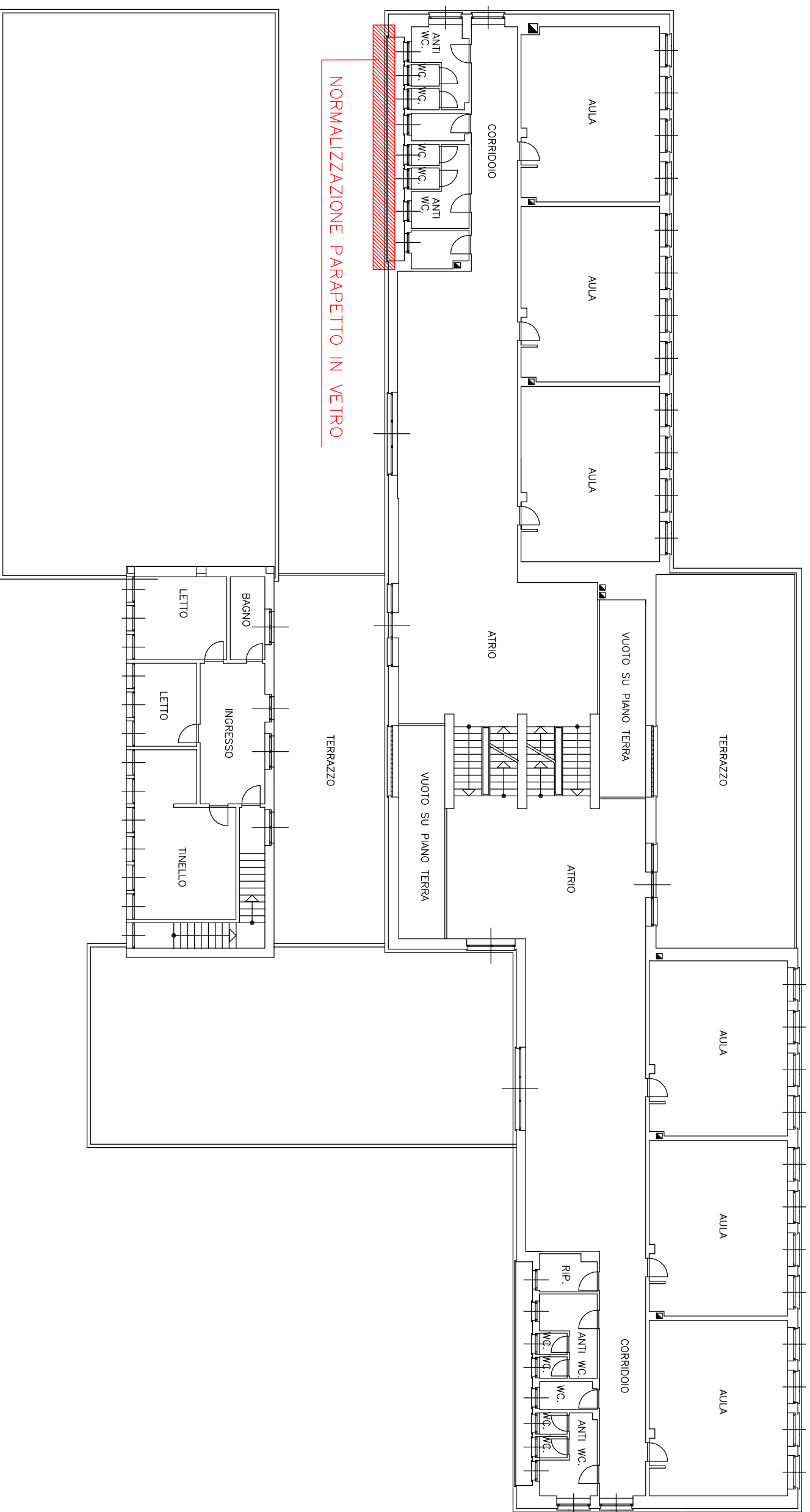
ZONA OVEST - CIRC. 1  
"San Francesco d'Assisi"  
SEL - Via Giulia di Barolo n.8

STRALCIO PLANIMETRICO 1:1000



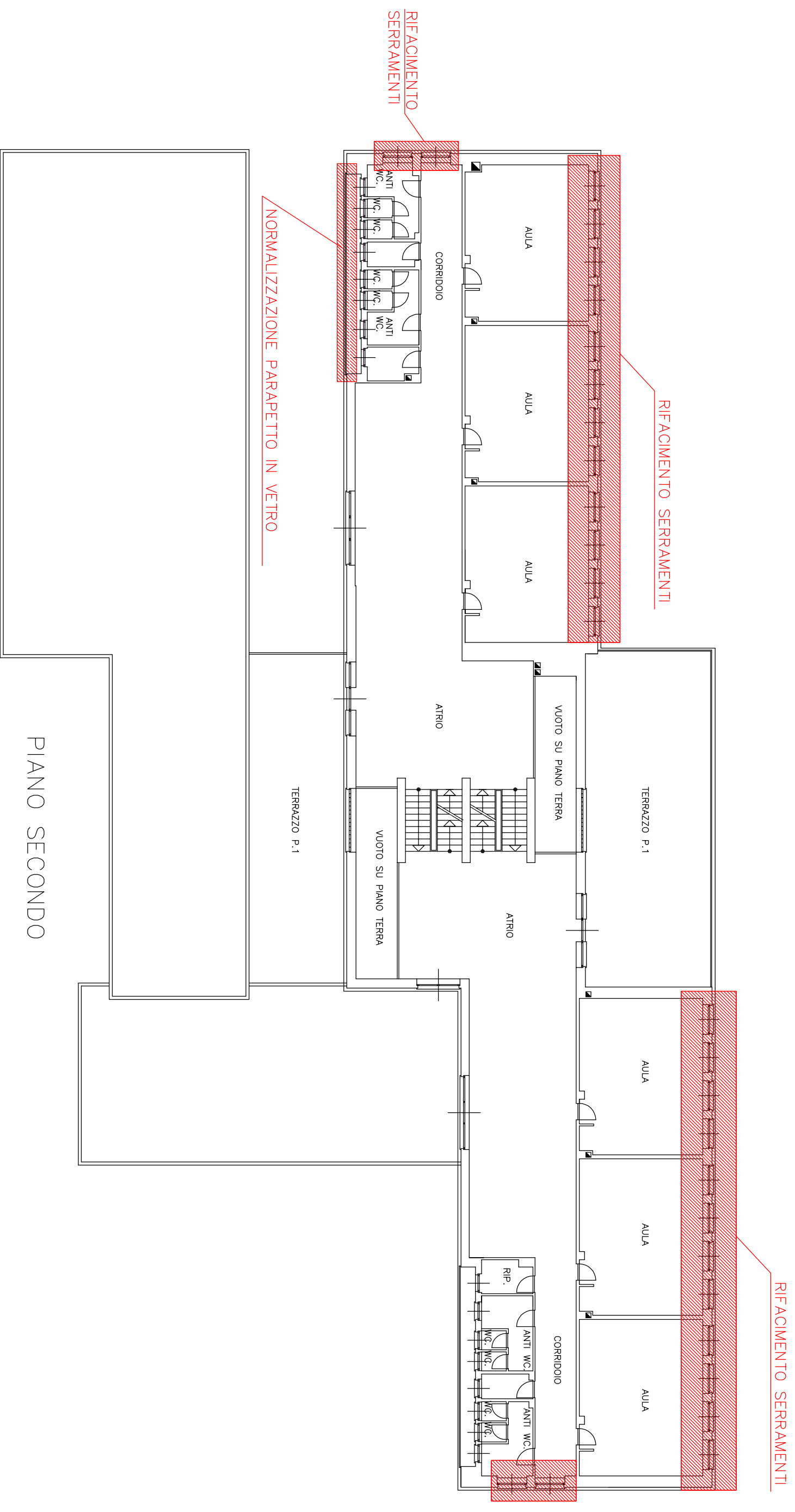
# PIANTA PIANO PRIMO

SCALA 1:200



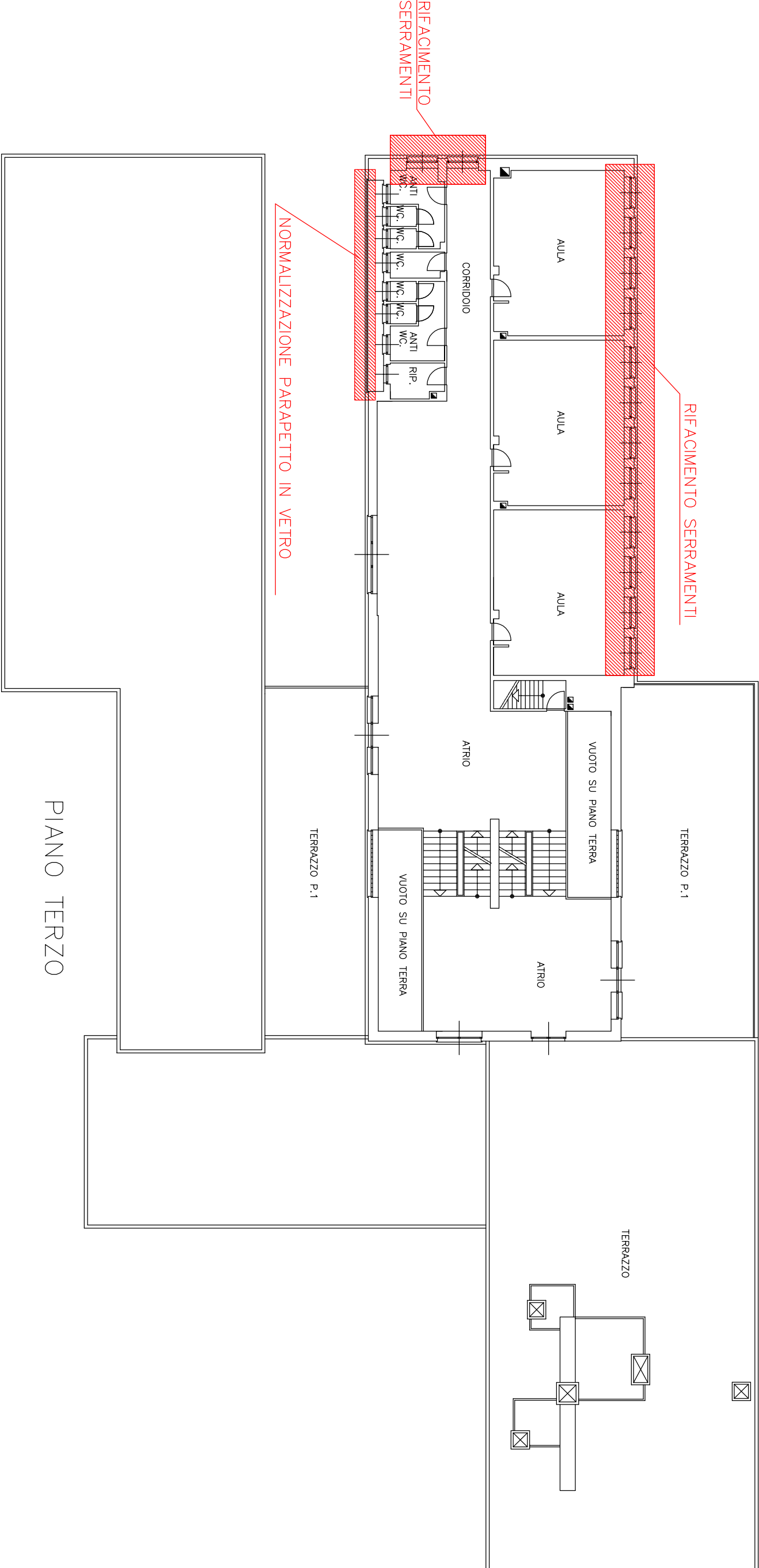
# PIANTA PIANO SECONDO

SCALA 1:200




**PIANTA PIANO TERZO**

**SCALA 1:200**



PIANO TERZO



# CITTA' DI TORINO

VICE DIREZIONE SERVIZI TECNICI, AMBIENTE,  
EDILIZIA RESIDENZIALE PUBBLICA E SPORT

-SETTORE EDILIZIA SCOLASTICA-

## SCUOLA ELEMENTARE

"Tommaseo"

Via Dei Mille n.15

AREA OVEST

- CIRCOSCRIZIONE 1 -

### GRUPPO DI LAVORO

Geom. Franco ROCCI  
Geom. Antonio VOLPE  
Arch. Fabio ANDREOTTI  
Geom. Giancarlo VINCENTI  
Sig.ra Fulvia SANDRONE

COORD. AL PROGETTO: Arch. Marcello FRANCIONE

I PROGETTISTI :  
Geom. Franco ROCCI  
Arch. Fabio ANDREOTTI  
Geom. Antonio VOLPE

RESPONSABILE PROCEDIMENTO  
E DIRIGENTE DI SETTORE

Arch. Isabella QUINTO

## PROGETTO DEFINITIVO

OGGETTO

-STRALCIO PLANIMETRICO scala 1:1000  
-PIANTA PIANO TERRA scala 1:300

NOME-FILE  
Scala Plot  
**1:10**

RIFERIMENTO:  
N° PROG.:

SCALA  
**VARIE**

REV	MODIFICHE	DATA	DISEGNATORE
0		Aprile 2011	
1			
2			
3			
4			
5			

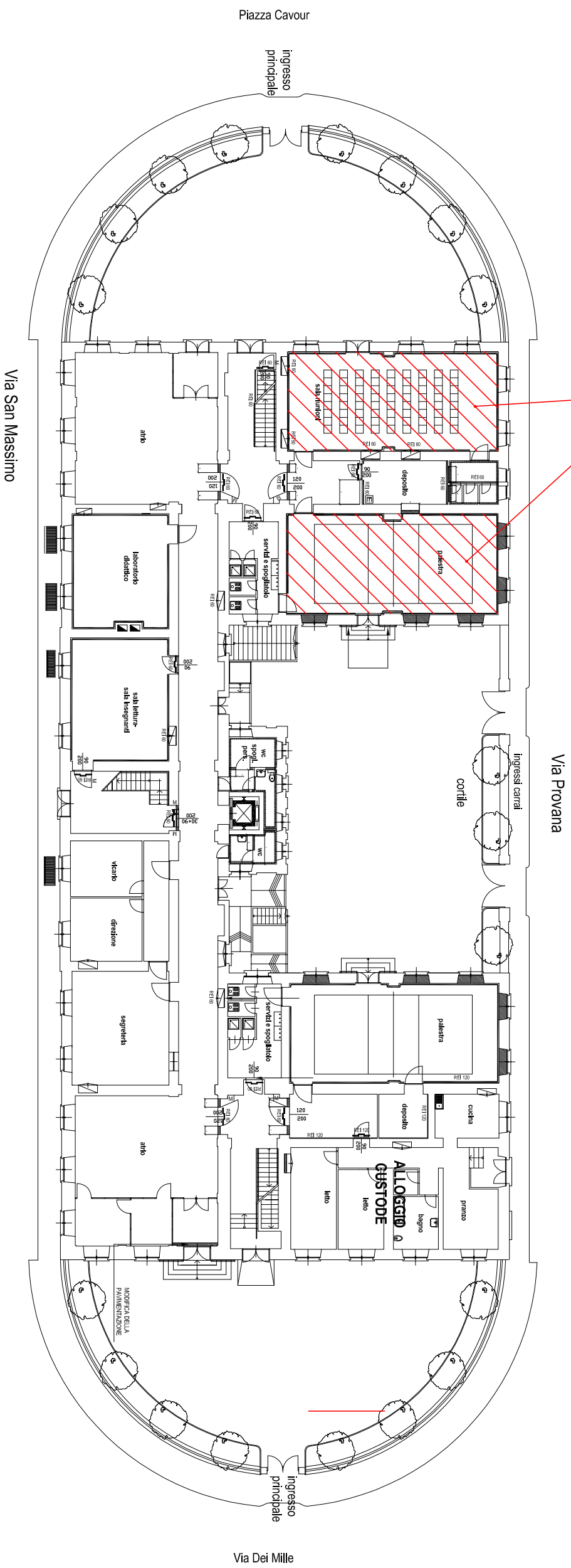
TAVOLA


3



**PIANTA PIANO TERRA**  
**SCALA 1:300**

**RIMOZIONE CONTROSOFFITTATURA IN  
DOGHE E RIPRISTINO SOFFITTO**





# CITTA' DI TORINO

VICE DIREZIONE SERVIZI TECNICI, AMBIENTE,  
EDILIZIA RESIDENZIALE PUBBLICA E SPORT

–SETTORE EDILIZIA SCOLASTICA–

## SCUOLA MEDIA

”I.C. KING”

Via Germonio n. 12

AREA OVEST

– CIRCOSCRIZIONE 3 –

### GRUPPO DI LAVORO

Geom. Franco ROCCI  
Geom. Antonio VOLPE  
Arch. Fabio ANDREOTTI  
Geom. Giancarlo VINCENTI  
Sig.ra Fulvia SANDRONE

COORD. AL PROGETTO: Arch. Marcello FRANCIONE

I PROGETTISTI :  
Geom. Franco ROCCI  
Arch. Fabio ANDREOTTI  
Geom. Antonio VOLPE

RESPONSABILE PROCEDIMENTO  
E DIRIGENTE DI SETTORE

Arch. Isabella QUINTO

## PROGETTO DEFINITIVO

OGGETTO

–STRALCIO PLANIMETRICO scala 1:1000  
–PIANTA PIANO RIALZATO scala 1:200

NOME-FILE

Scala Plot

1:10

RIFERIMENTO:  
N° PROG.:

SCALA

**VARIE**

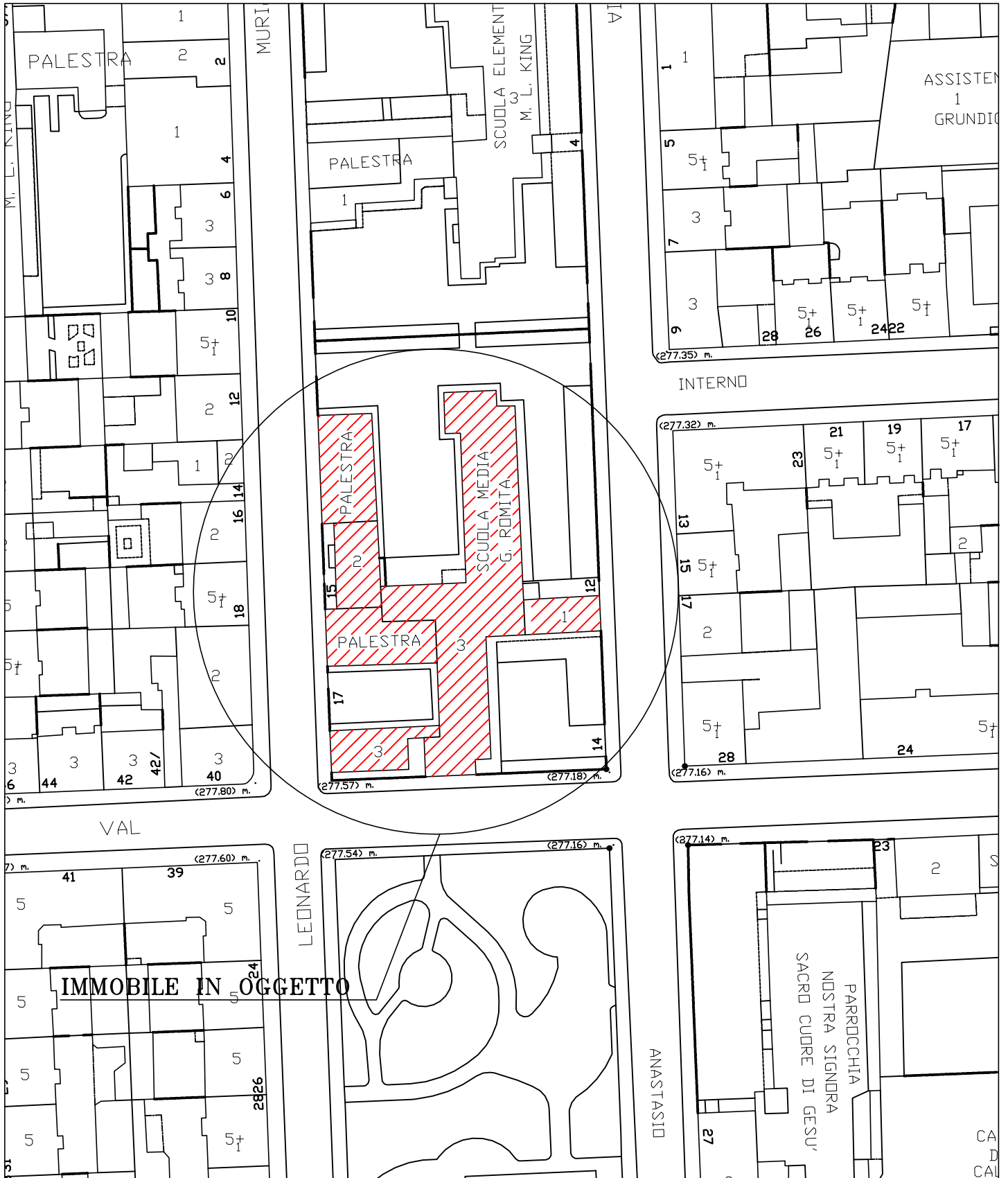
REV	MODIFICHE	DATA	DISEGNATORE
0		Aprile 2011	
1			
2			
3			
4			
5			

TAVOLA


4

ZONA OVEST - CIRC. 3  
SMI "I.C. KING"  
Via Germonio n.12

STRALCIO PLANIMETRICO 1:1000







# CITTA' DI TORINO

VICE DIREZIONE SERVIZI TECNICI, AMBIENTE,  
EDILIZIA RESIDENZIALE PUBBLICA E SPORT

–SETTORE EDILIZIA SCOLASTICA–

## SCUOLA MEDIA

”I.C. KING”

Via Germonio n. 4

AREA OVEST

– CIRCOSCRIZIONE 3 –

### GRUPPO DI LAVORO

Geom. Franco ROCCI  
Geom. Antonio VOLPE  
Arch. Fabio ANDREOTTI  
Geom. Giancarlo VINCENTI  
Sig.ra Fulvia SANDRONE

COORD. AL PROGETTO: Arch. Marcello FRANCIONE

I PROGETTISTI :  
Geom. Franco ROCCI  
Arch. Fabio ANDREOTTI  
Geom. Antonio VOLPE

RESPONSABILE PROCEDIMENTO  
E DIRIGENTE DI SETTORE

Arch. Isabella QUINTO

## PROGETTO DEFINITIVO

OGGETTO

–STRALCIO PLANIMETRICO scala 1:1000  
–PIANTA PIANO RIALZATO scala 1:200

NOME-FILE

Scala Plot

1:10

RIFERIMENTO:  
N° PROG.:

SCALA

**VARIE**

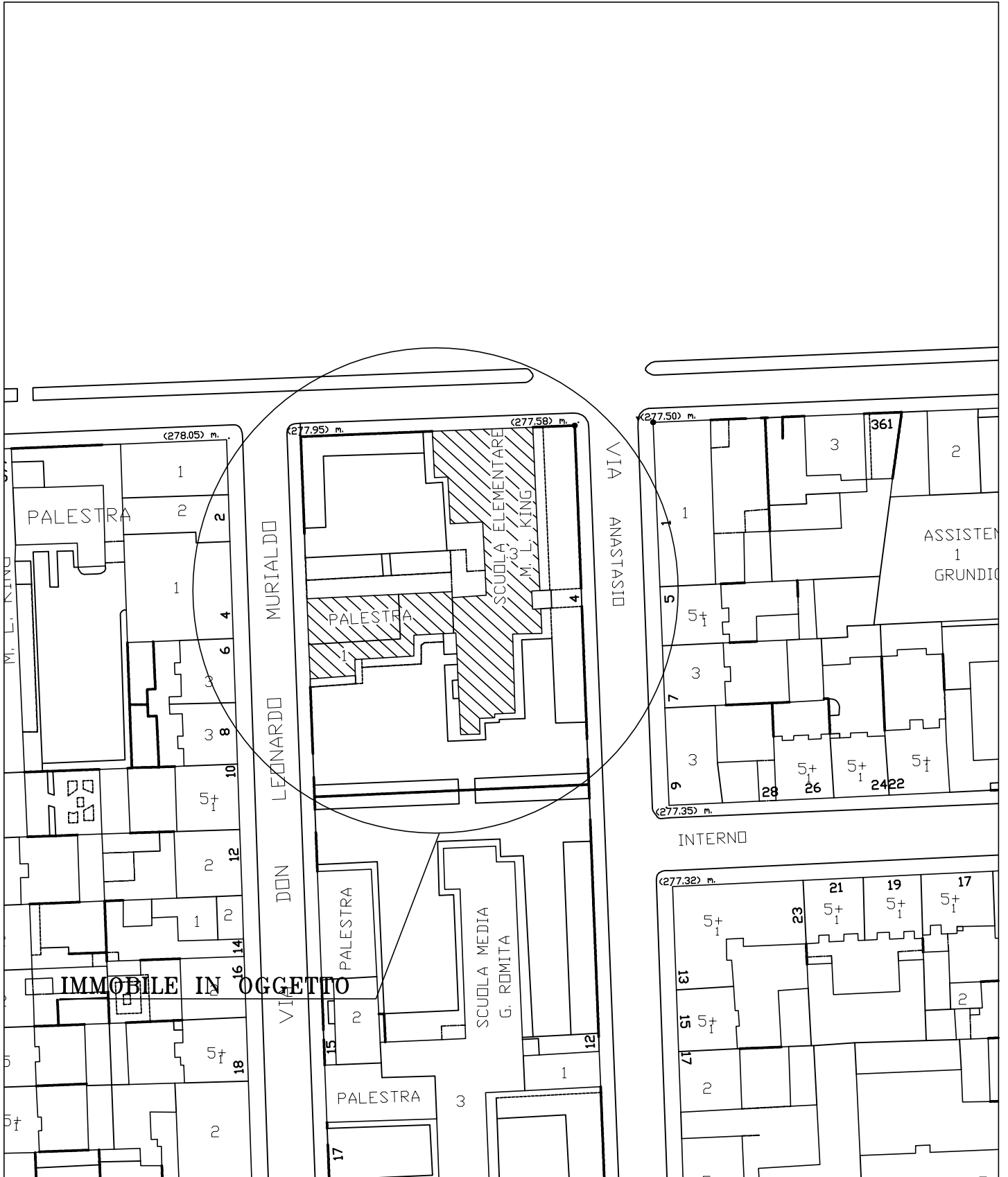
REV	MODIFICHE	DATA	DISEGNATORE
0		Aprile 2011	
1			
2			
3			
4			
5			

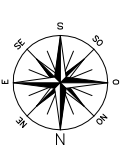
TAVOLA

5

ZONA OVEST - CIRC. 3  
SMI "I.C. KING"  
Via Germonio n.4

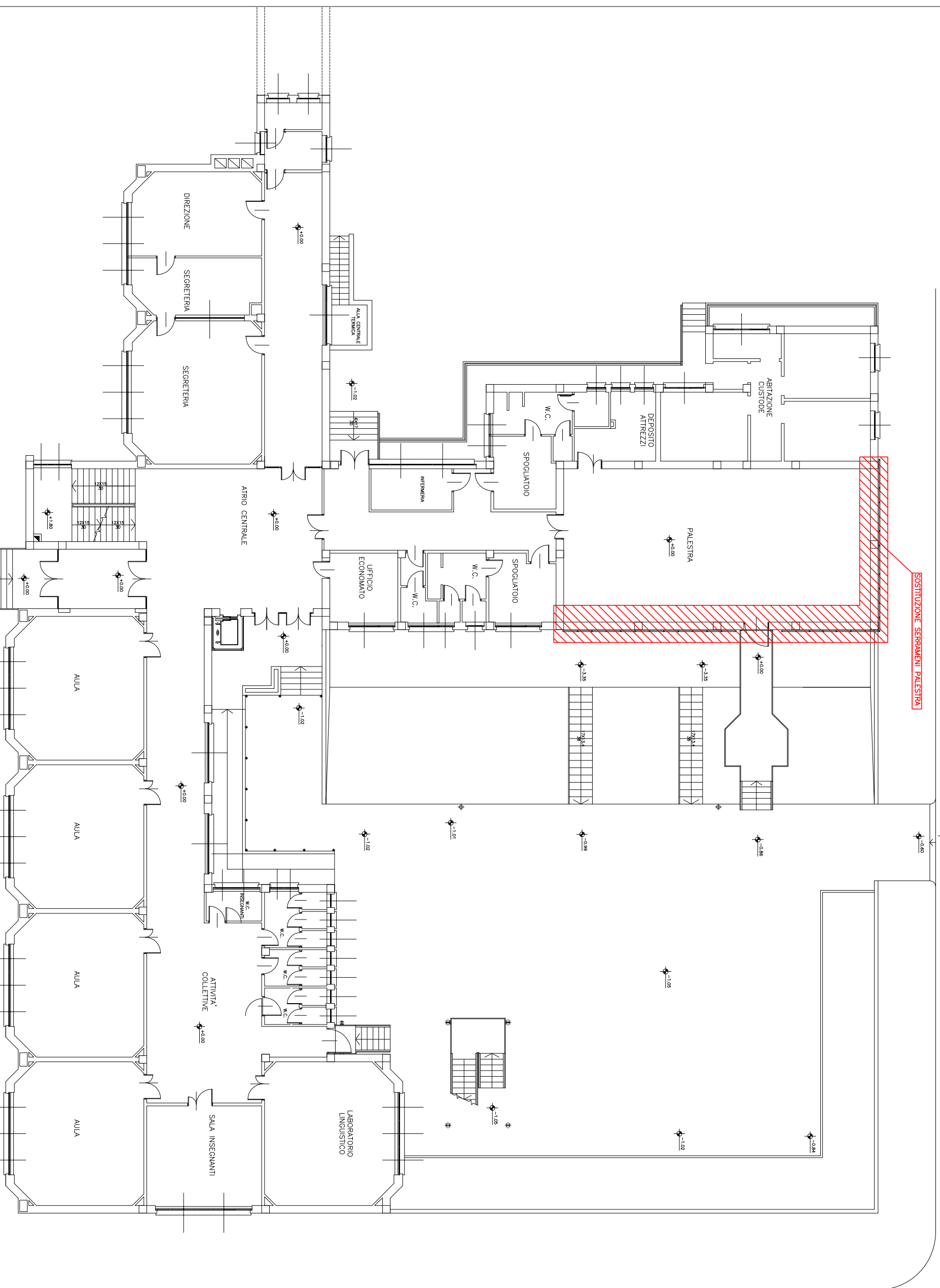
STRALCIO PLANIMETRICO 1:1000






# PIANTA PIANO RALZATO

SCALA 1:200





# CITTA' DI TORINO

VICE DIREZIONE SERVIZI TECNICI, AMBIENTE,  
EDILIZIA RESIDENZIALE PUBBLICA E SPORT

-SETTORE EDILIZIA SCOLASTICA-

## SCUOLA ELEMENTARE

"Baricco"

Corso Peschiera n. 380

AREA OVEST

- CIRCOSCRIZIONE 3 -

### GRUPPO DI LAVORO

Geom. Franco ROCCI  
Geom. Antonio VOLPE  
Arch. Fabio ANDREOTTI  
Geom. Giancarlo VINCENTI  
Sig.ra Fulvia SANDRONE

COORD. AL PROGETTO: Arch. Marcello FRANCIONE

I PROGETTISTI :  
Geom. Franco ROCCI  
Arch. Fabio ANDREOTTI  
Geom. Antonio VOLPE

RESPONSABILE PROCEDIMENTO  
E DIRIGENTE DI SETTORE

Arch. Isabella QUINTO

## PROGETTO DEFINITIVO

OGGETTO

-STRALCIO PLANIMETRICO scala 1:1000  
-PIANTA PIANO PRIMO scala 1:200  
-PIANTA PIANO SECONDO scala 1:200  
-PIANTA PIANO TERZO scala 1:200

NOME-FILE  
Scala Plot  
**1:10**

RIFERIMENTO:  
N° PROG.:

SCALA  
**VARIE**

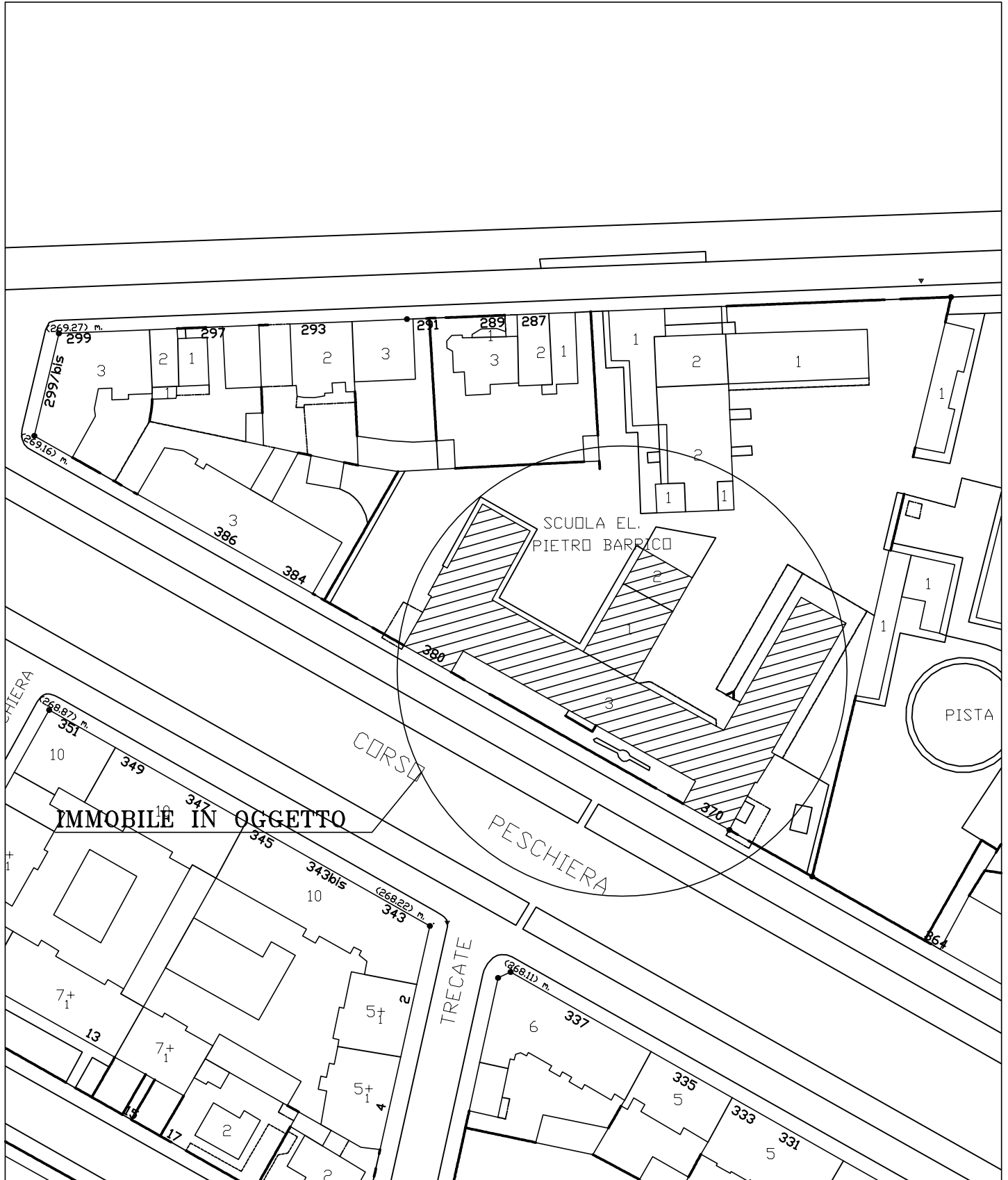
REV	MODIFICHE	DATA	DISEGNATORE
0		Aprile. 2011	
1			
2			
3			
4			
5			

TAVOLA

6

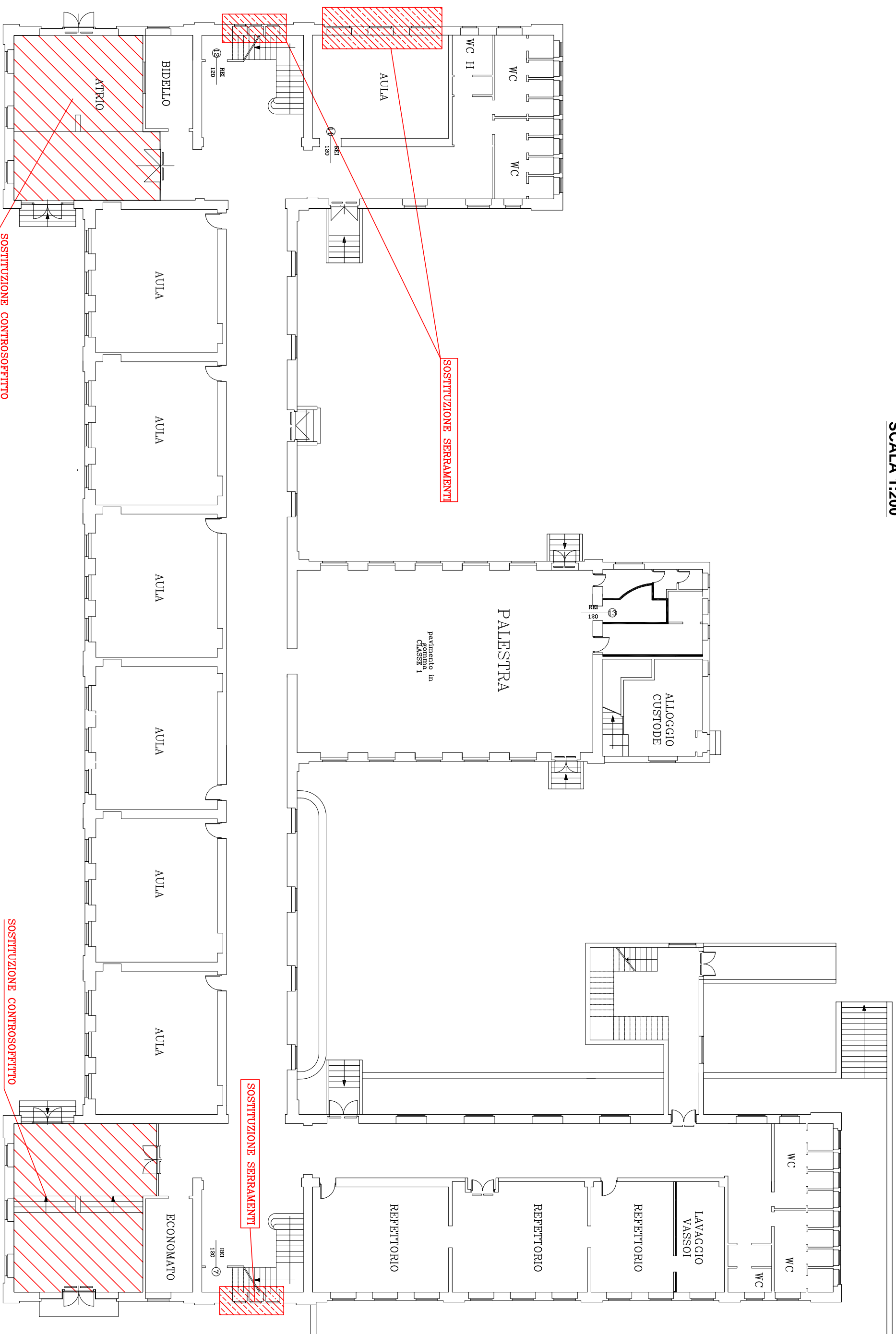
ZONA OVEST - CIRC. 3  
"Baricco"  
SEL - Corso Peschiera n.380

STRALCIO PLANIMETRICO 1:1000



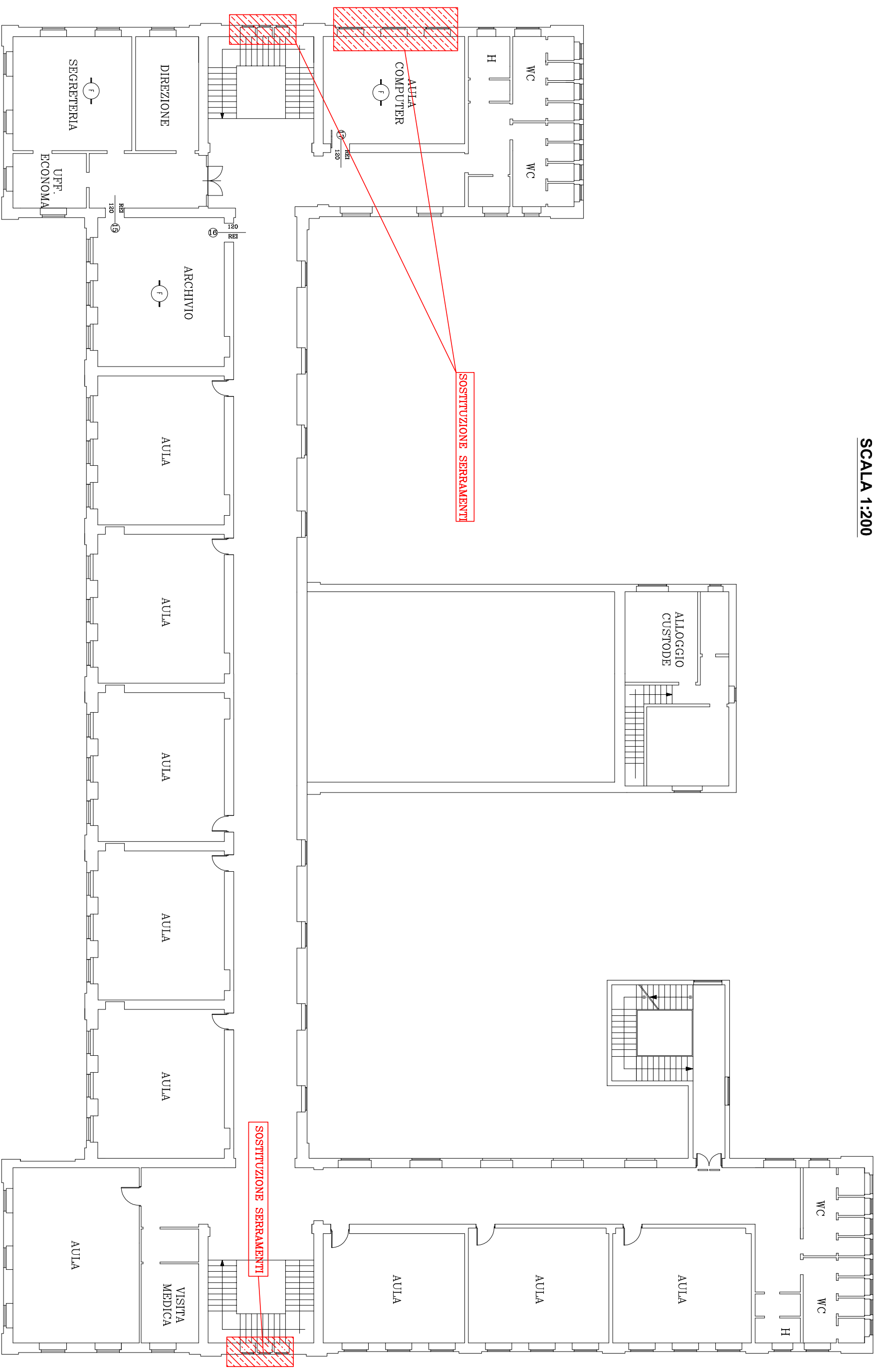
# PIANTA PIANO TERRA

SCALA 1:200



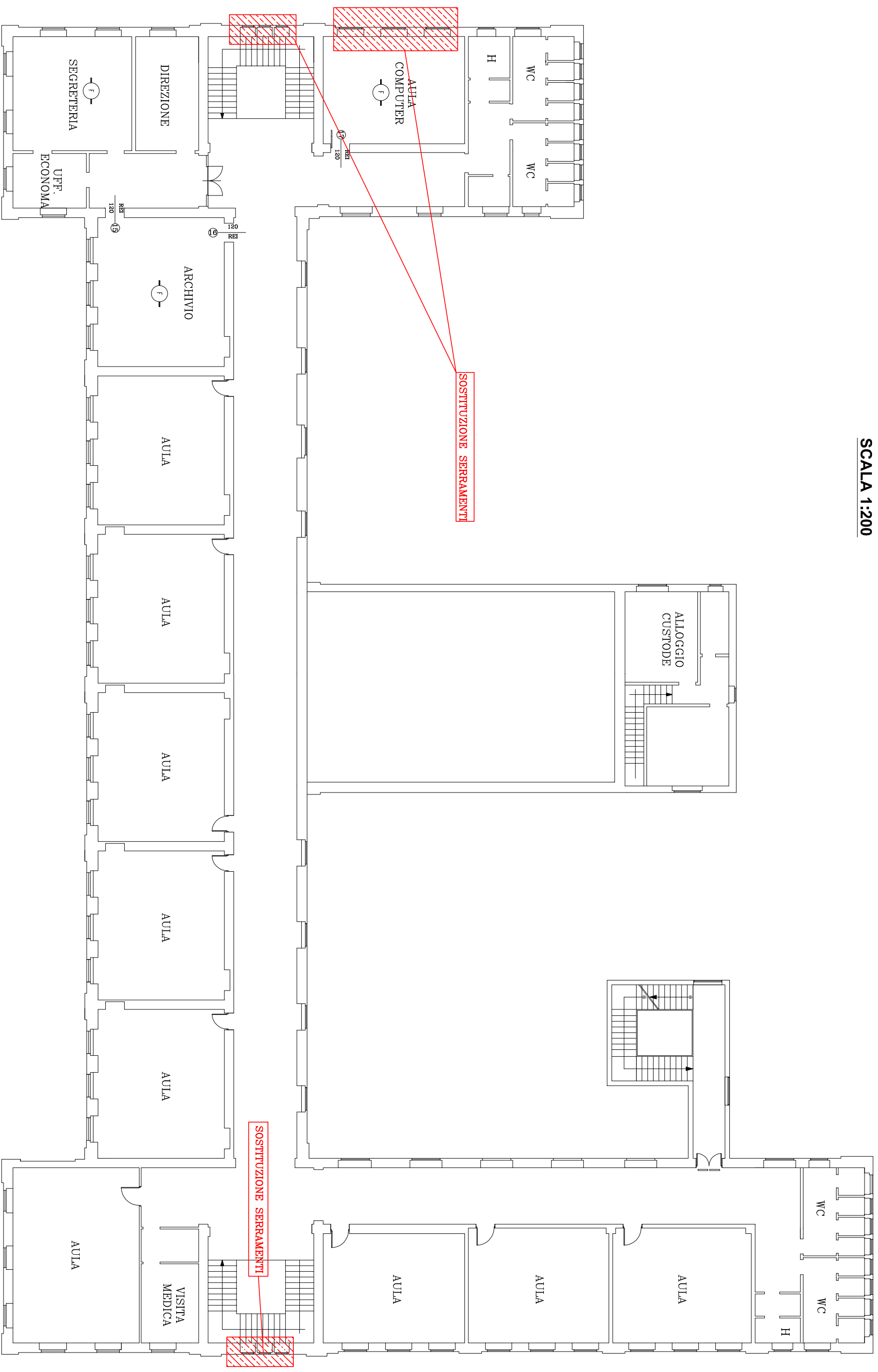
# PIANTA PIANO PRIMO

SCALA 1:200



# PIANTA PIANO SECONDO

SCALA 1:200





# CITTA' DI TORINO

VICE DIREZIONE SERVIZI TECNICI, AMBIENTE,  
EDILIZIA RESIDENZIALE PUBBLICA E SPORT

-SETTORE EDILIZIA SCOLASTICA-

## SCUOLA ELEMENTARE

### "CASATI"

Corso Racconigi n.29

AREA OVEST

- CIRCOSCRIZIONE 3 -

#### GRUPPO DI LAVORO

Geom. Franco ROCCI  
Geom. Antonio VOLPE  
Arch. Fabio ANDREOTTI  
Geom. Giancarlo VINCENTI  
Sig.ra Fulvia SANDRONE

COORD. AL PROGETTO: Arch. Marcello FRANZIONE

I PROGETTISTI : Geom. Franco ROCCI  
Arch. Fabio ANDREOTTI  
Geom. Antonio VOLPE

RESPONSABILE PROCEDIMENTO  
E DIRIGENTE DI SETTORE

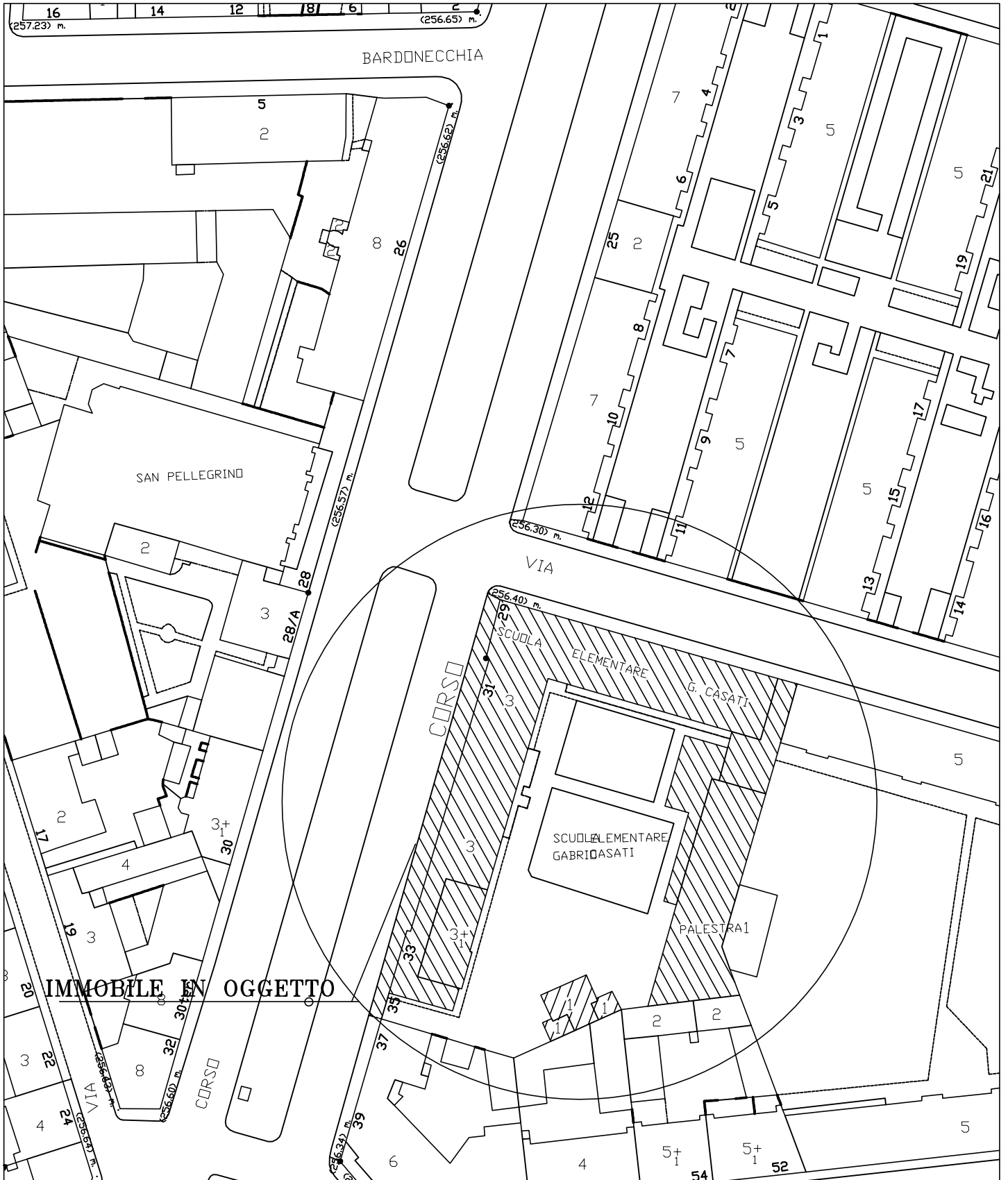
Arch. Isabella QUINTO

## PROGETTO DEFINITIVO

OGGETTO -STRALCIO PLANIMETRICO scala 1:1000 -PIANTE scala 1:300 -PIANTE WC scala 1:50				NOME-FILE	Scala Plot <b>1:10</b>
				RIFERIMENTO: N° PROG.:	
				SCALA <b>VARIE</b>	
REV	MODIFICHE	DATA	DISEGNATORE	<div style="border: 1px solid black; border-radius: 15px; padding: 10px; text-align: center;">TAVOLA <b>7</b></div>	
0		Aprile 2011			
1					
2					
3					
4					
5					

ZONA OVEST - CIRC. 3  
SEL "Casati"  
Corso Racconigi n.29

STRALCIO PLANIMETRICO 1:1000

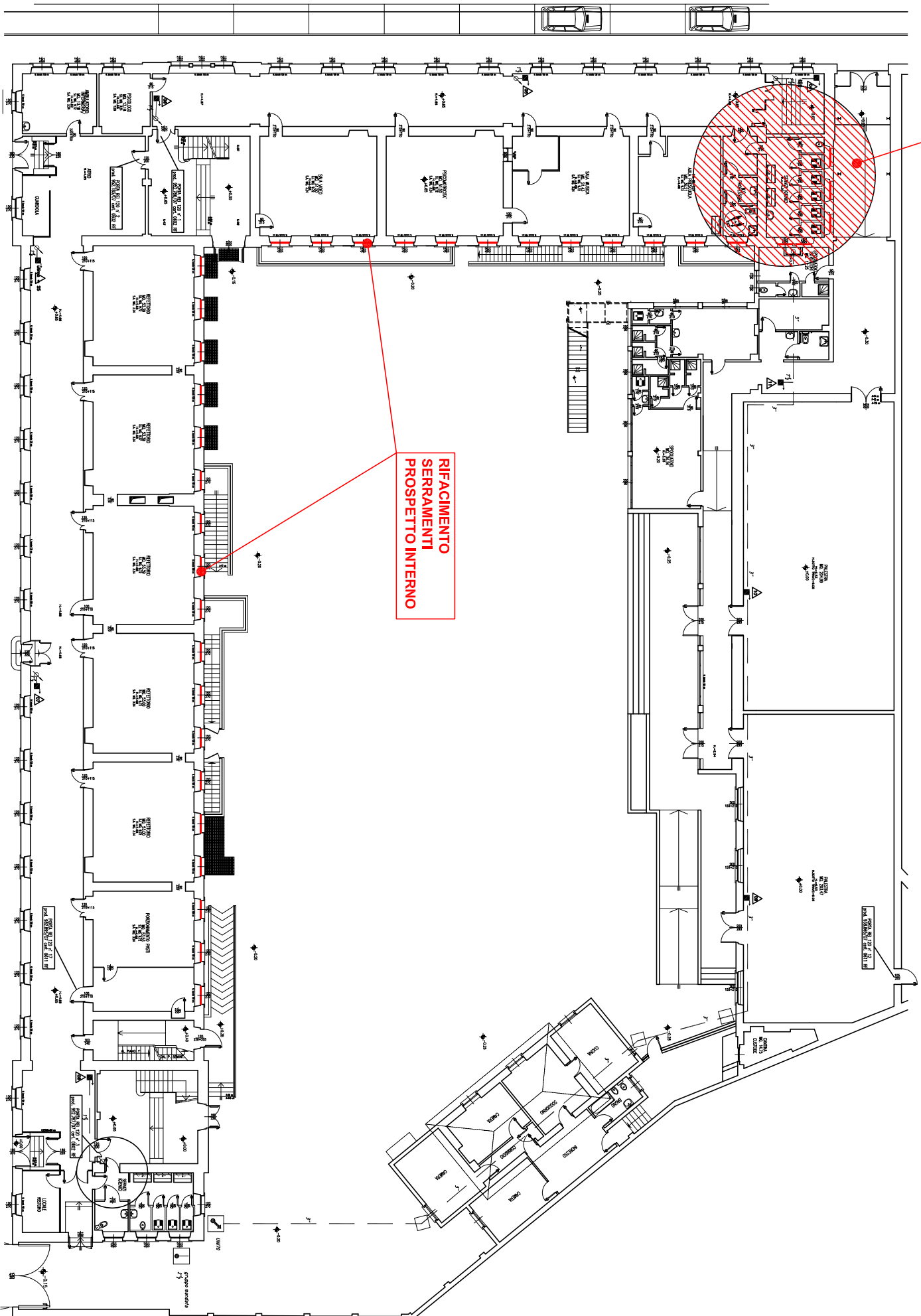


**RIFACIMENTO SERVIZI  
IGIENICI**

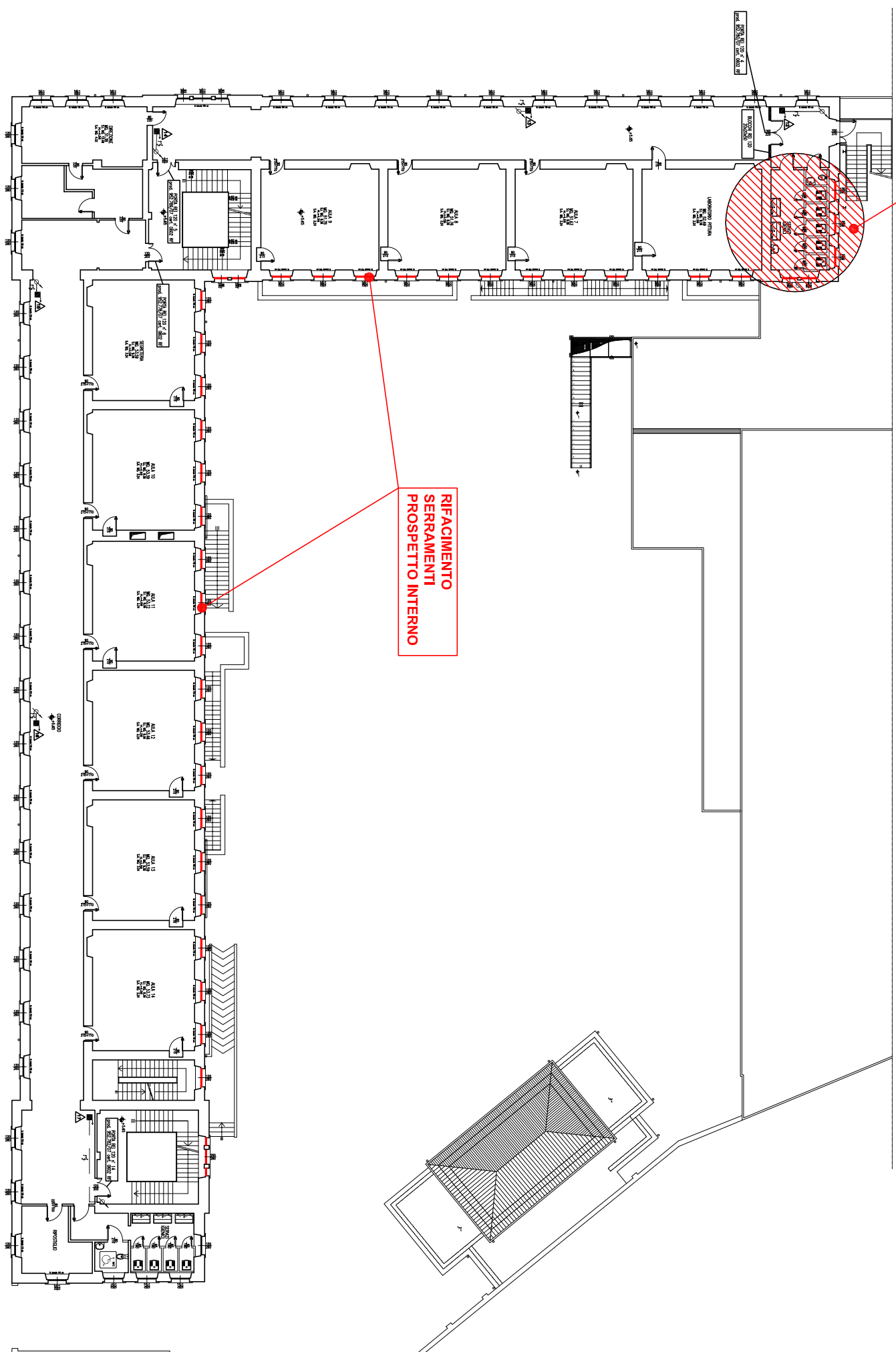
**RIFACIMENTO  
SERRAMENTI  
PROSPETTO INTERNO**

# PIANTA PIANO TERRA

SCALA 1:300



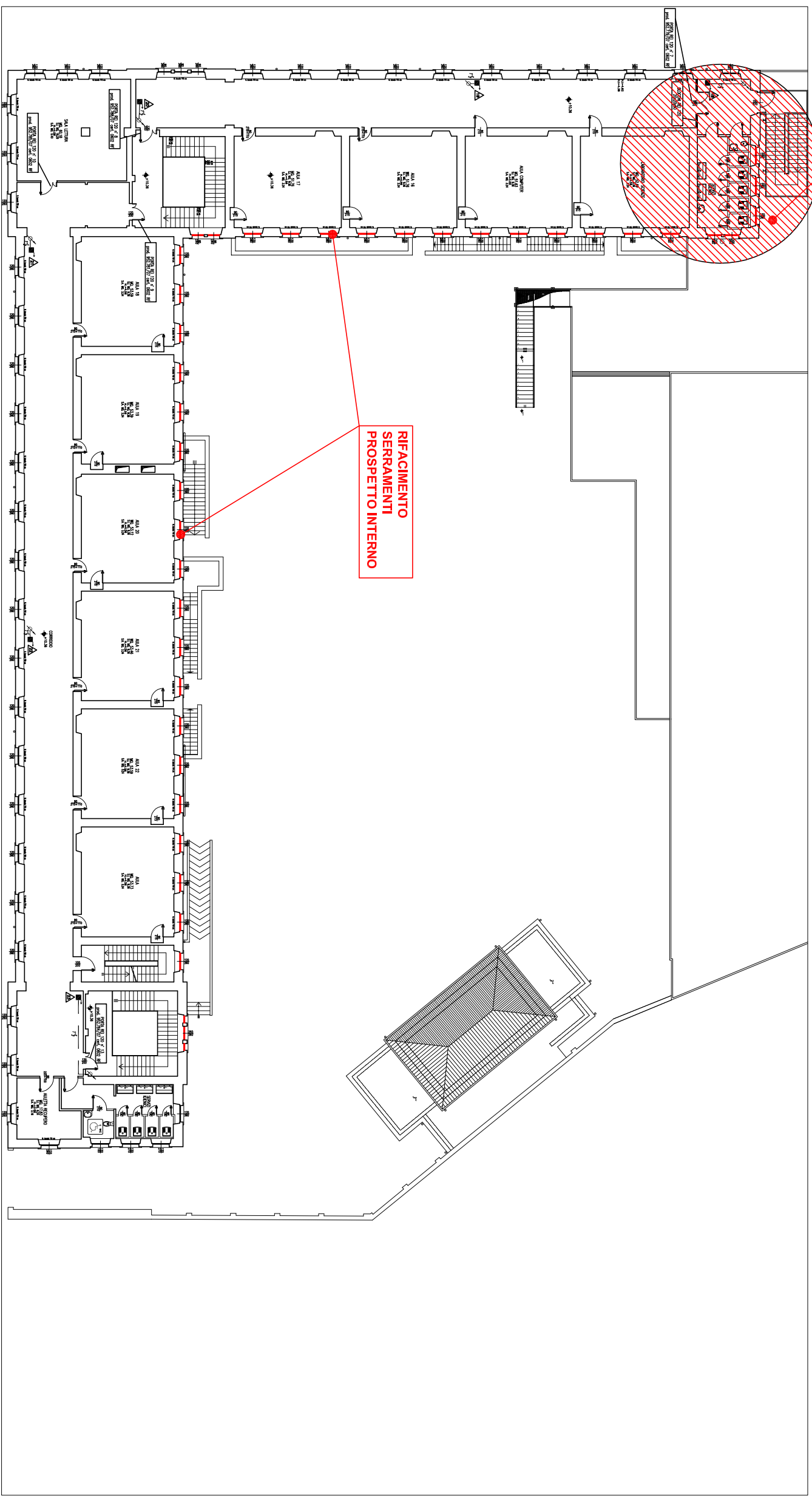
**RIFACIMENTO SERVIZI  
IGIENICI**



**RIFACIMENTO  
SERRAMENTI  
PROSPETTO INTERNO**

**PIANTA PIANO PRIMO**  
SCALA 1:300

**RIFACIMENTO SERVIZI  
IGIENICI**



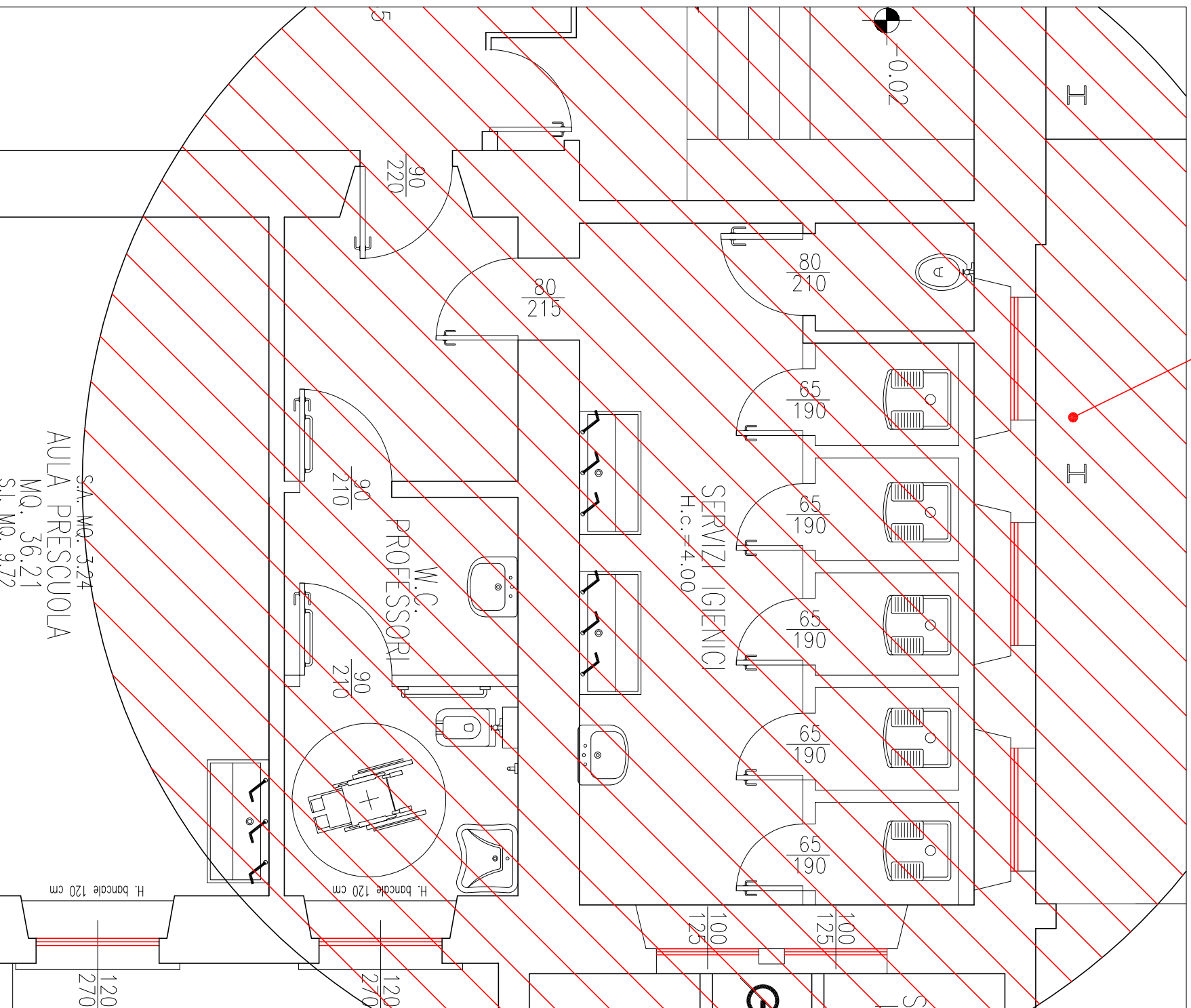
**RIFACIMENTO  
SERRAMENTI  
PROSPETTO INTERNO**

**PIANTA PIANO SECONDO**  
SCALA 1:300

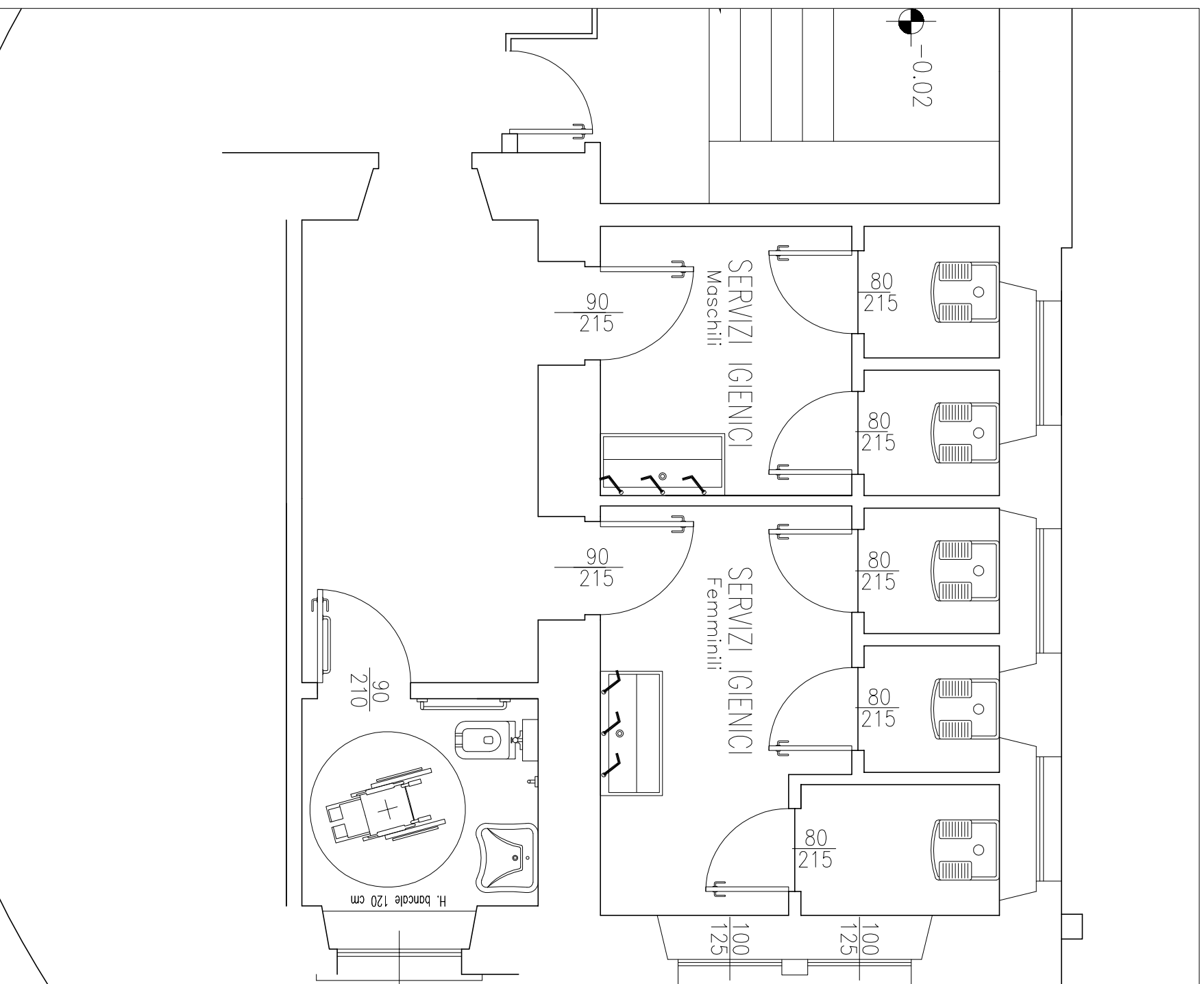
**PIANTA WC PIANO TERRA**

**RIFACIMENTO SERVIZI  
IGIENICI**

**STATO DI FATTO** SCALA 1:50



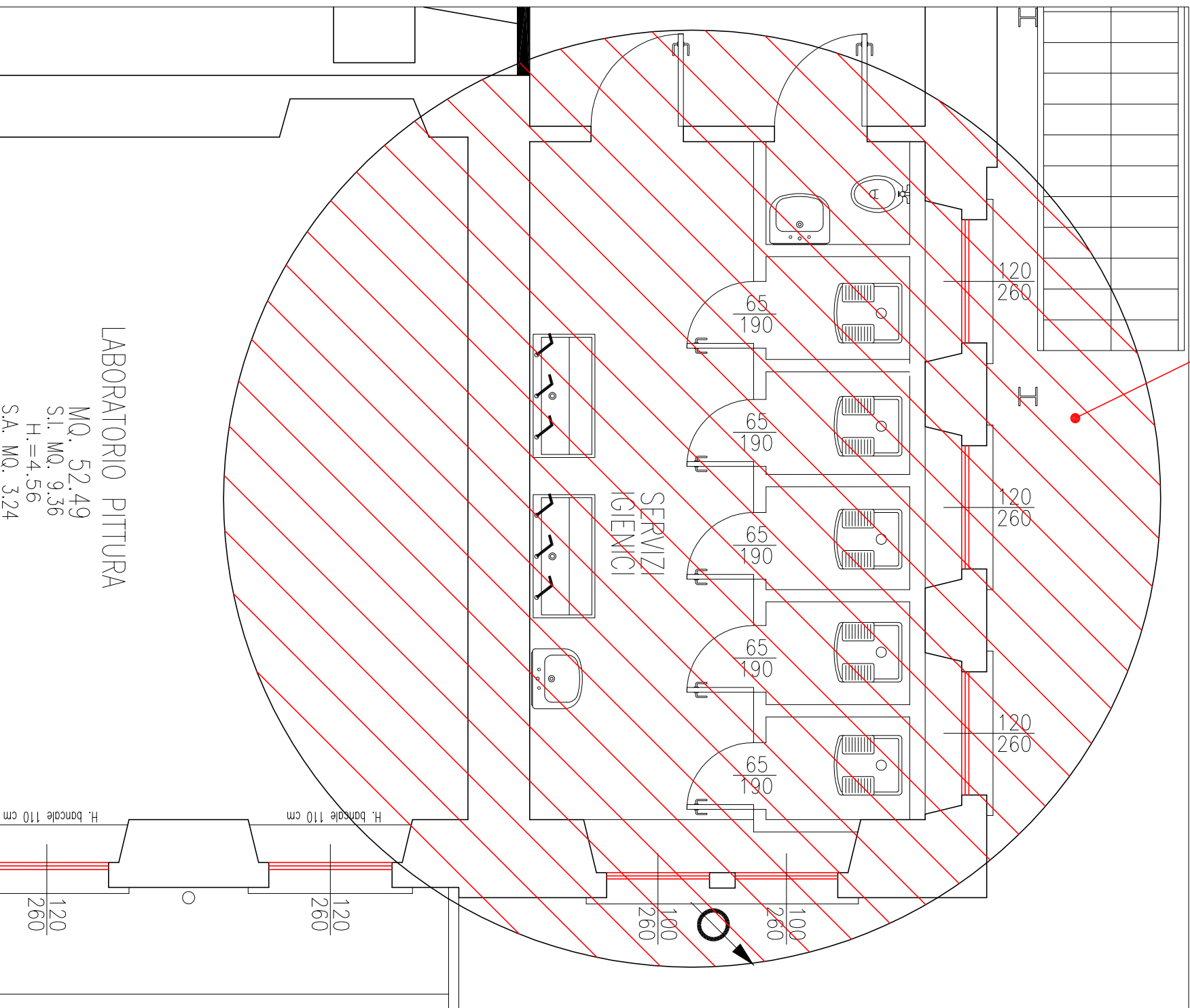
**PROGETTO** SCALA 1:50



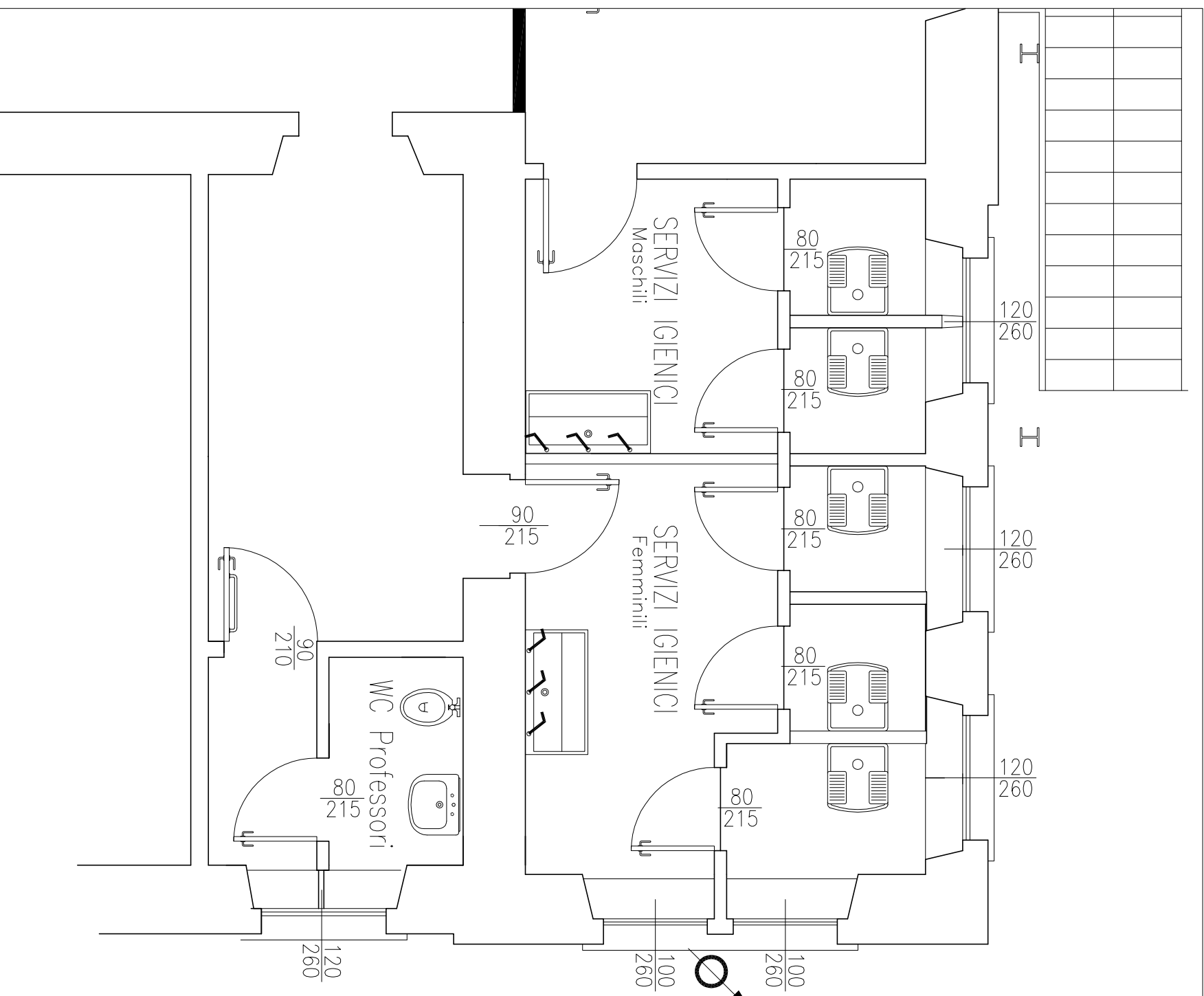
# PIANTA WC PIANO PRIMO

**RIFACIMENTO SERVIZI  
IGIENICI**

**STATO DI FATTO** SCALA 1:50



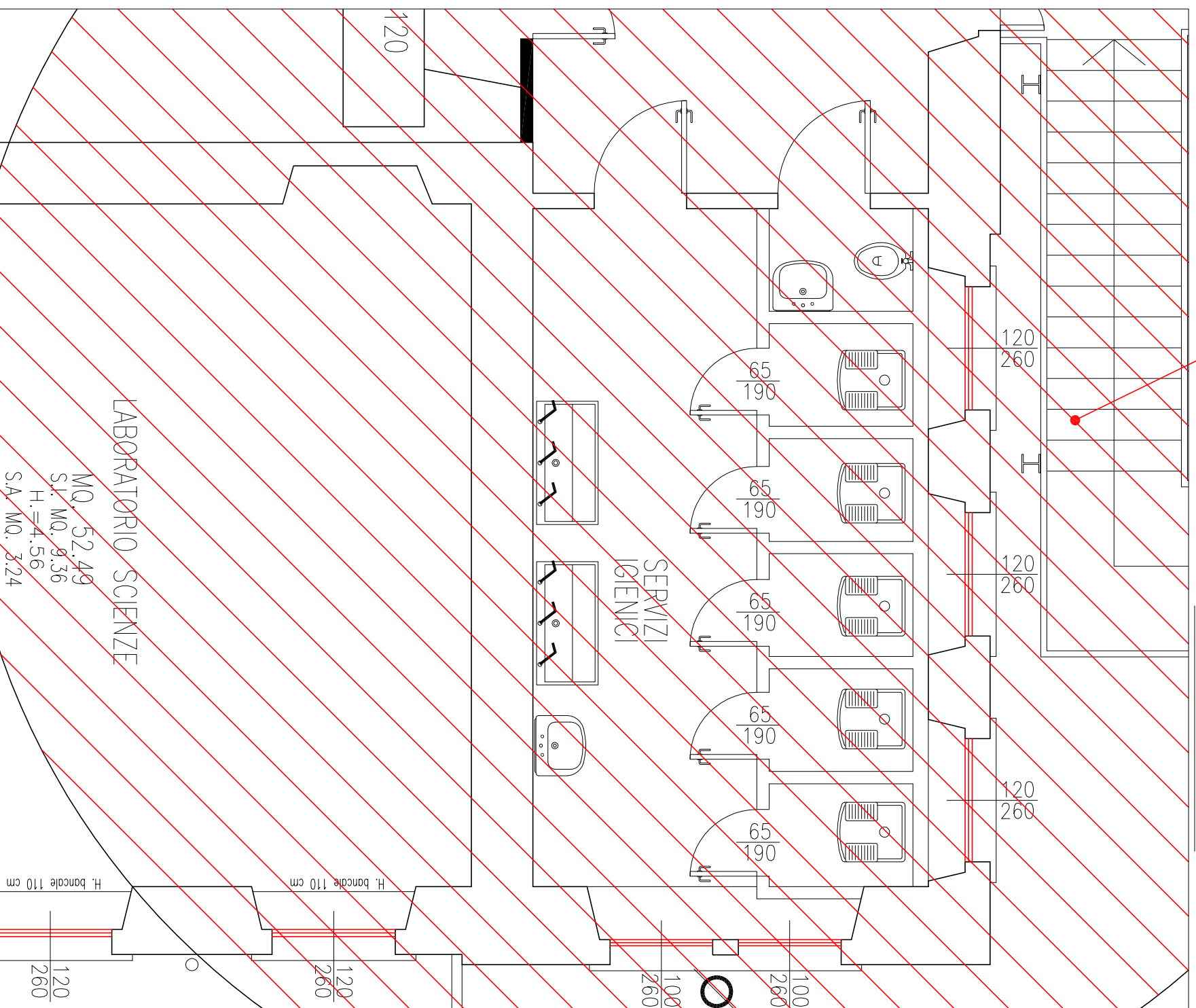
**PROGETTO** SCALA 1:50



# PIANTA WC PIANO SECONDO

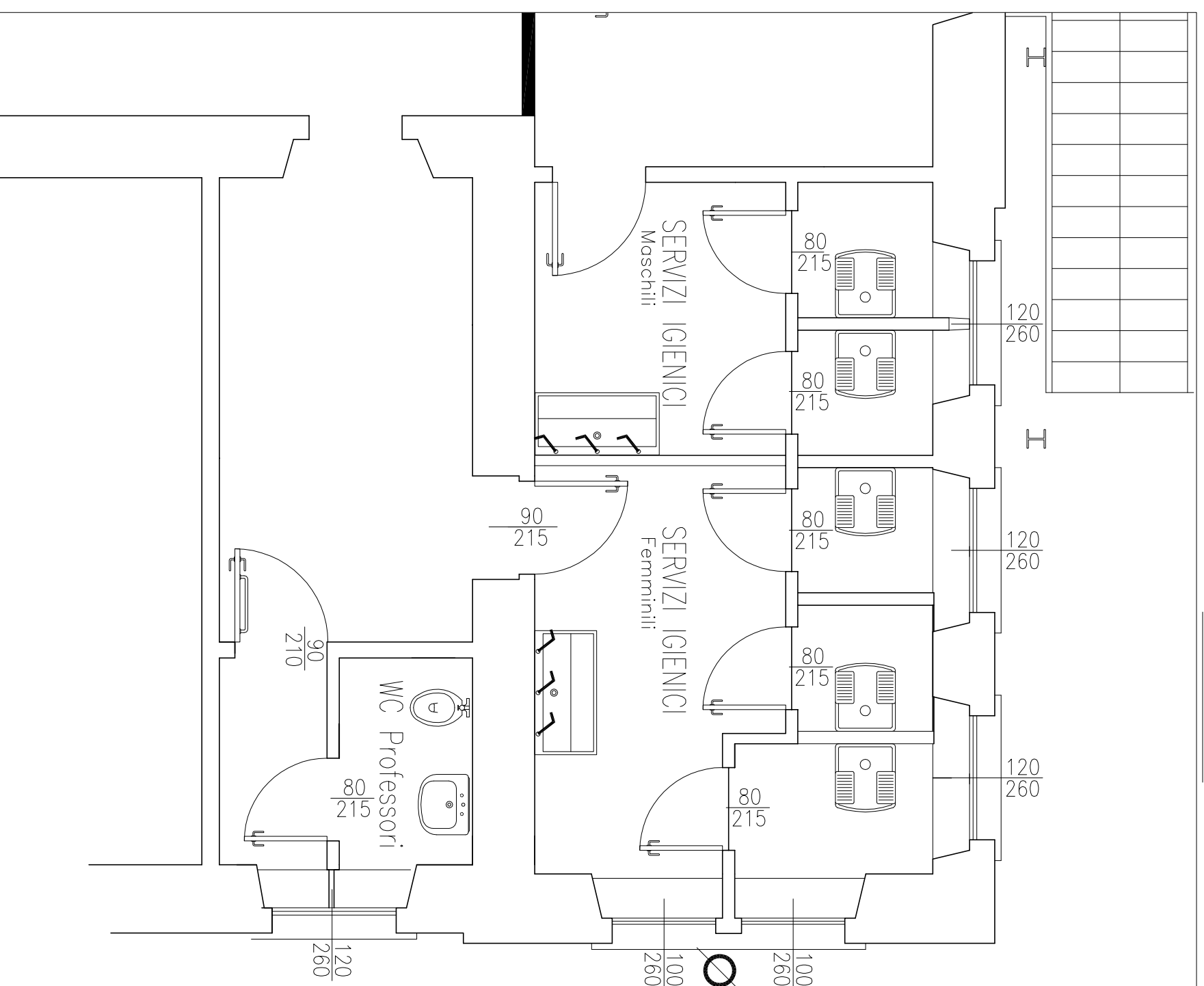
RIFACIMENTO SERVIZI  
IGIENICI

STATO DI FATTO SCALA 1:50



LABORATORIO SCIENZE  
MQ. 52.49  
S.L. MQ. 9.36  
H.=4.56  
S.A. MQ. 3.24

PROGETTO SCALA 1:50





# CITTA' DI TORINO

VICE DIREZIONE SERVIZI TECNICI, AMBIENTE,  
EDILIZIA RESIDENZIALE PUBBLICA E SPORT

–SETTORE EDILIZIA SCOLASTICA–

## SCUOLA MEDIA "NIGRA"

Via Bianze' 7

AREA OVEST

– CIRCOSCRIZIONE 4 –

### GRUPPO DI LAVORO

Geom. Franco ROCCI  
Geom. Antonio VOLPE  
Arch. Fabio ANDREOTTI  
Geom. Giancarlo VINCENTI  
Sig.ra Fulvia SANDRONE

COORD. AL PROGETTO: Arch. Marcello FRANCIONE

I PROGETTISTI : Geom. Franco ROCCI  
Arch. Fabio ANDREOTTI  
Geom. Antonio VOLPE

RESPONSABILE PROCEDIMENTO  
E DIRIGENTE DI SETTORE

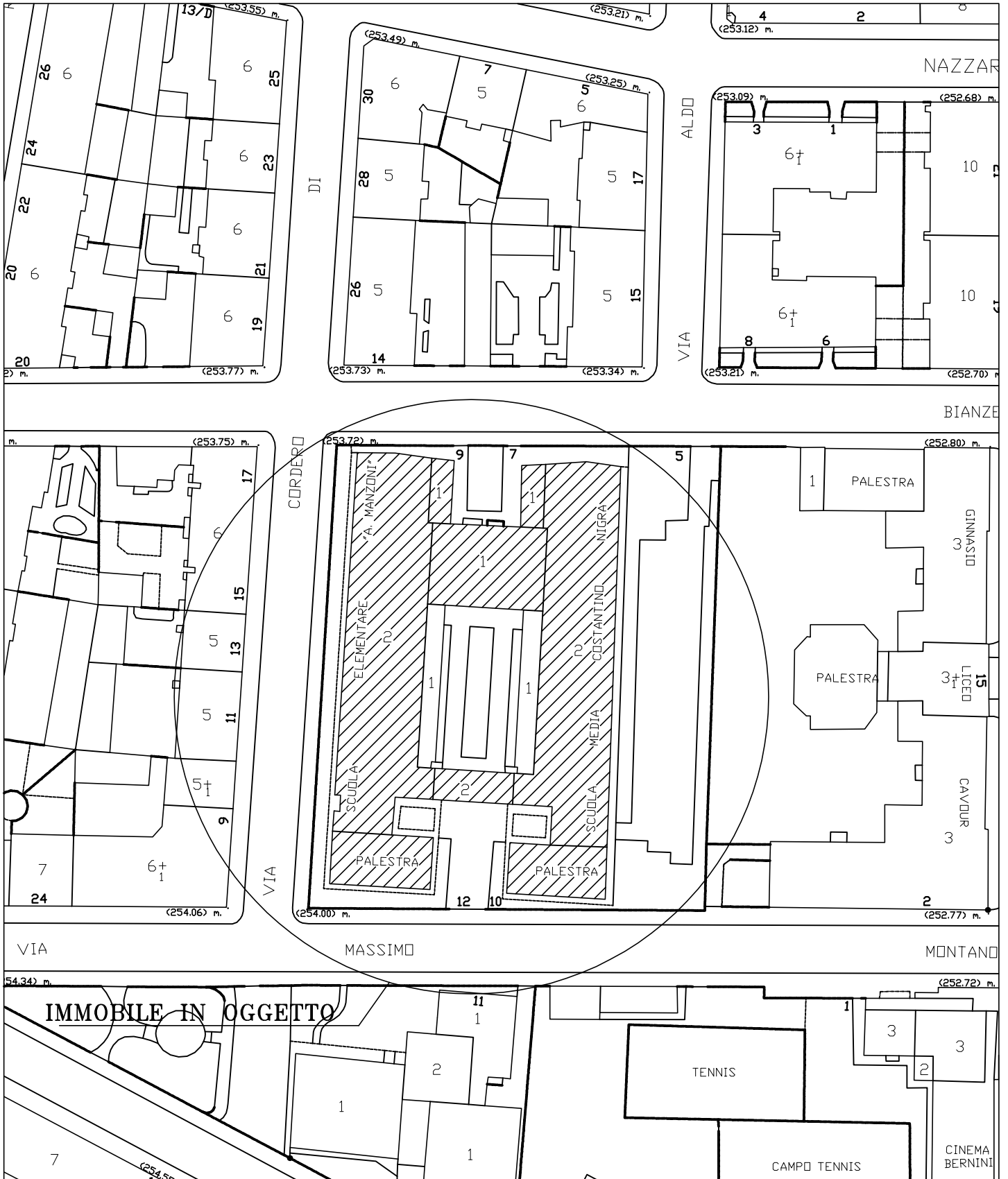
Arch. Isabella QUINTO

## PROGETTO DEFINITIVO

OGGETTO				NOME--FILE	Scala Plot
–STRALCIO PLANIMETRICO scala 1:1000					1:10
–PIANTE PIANO RIALZATO scala 1:300					
–PIANTE PIANO PRIMO scala 1:300				RIFERIMENTO:	
–PIANTE WC PIANO RIALZATO E PRIMO –corpo a dx scala 1:50				N° PROG.:	
–PIANTE WC PIANO RIALZATO E PRIMO –corpo a sx scala 1:50				SCALA	
–PIANTE WC SEGRETERIA PIANO RIALZATO E PRIMO scala 1:50				VARIE	
REV	MODIFICHE	DATA	DISEGNATORE	<div style="border: 1px solid black; border-radius: 15px; padding: 10px; text-align: center;">TAVOLA <b>8</b></div>	
0		Aprile 2011			
1					
2					
3					
4					
5					

ZONA OVEST - CIRC. 4  
 SEL "Casati"  
 Via Bianze' n.4

STRALCIO PLANIMETRICO 1:1000



IMMOBILE IN OGGETTO

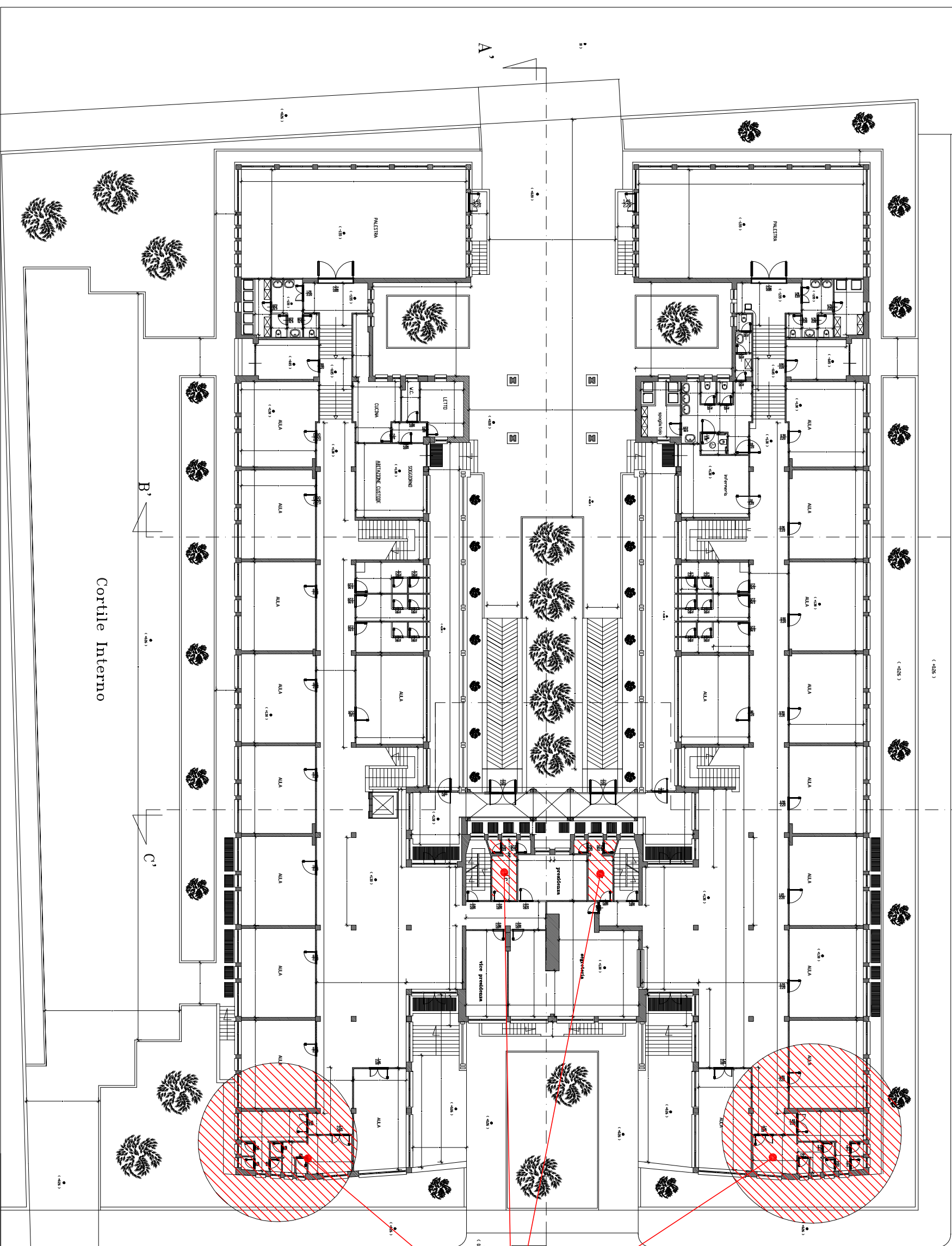
# PIANTA PIANO RIALZATO

SCALA 1:300

B

C

Via F. Cordero di Panparato



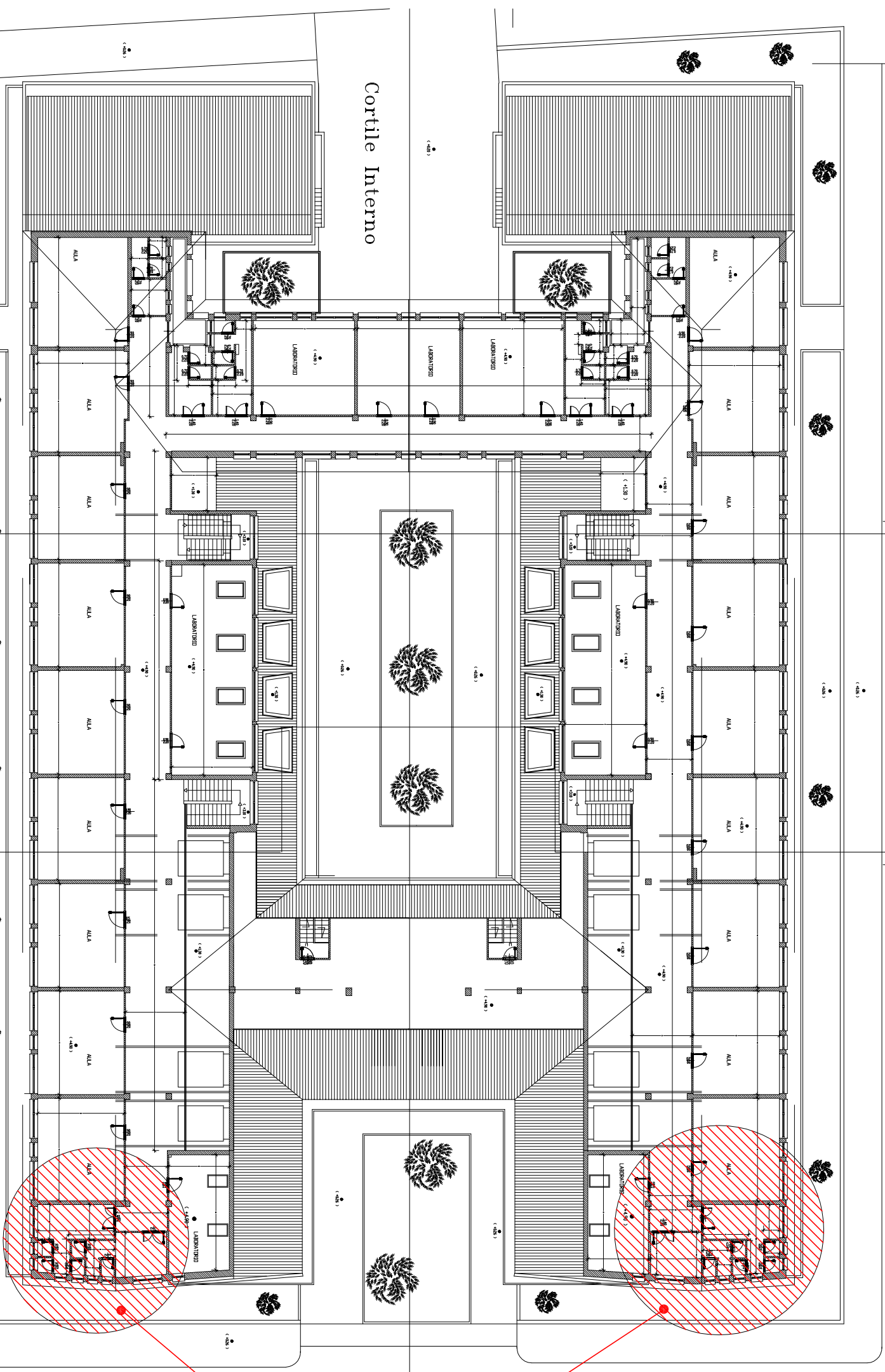
RIFACIMENTO SERVIZI  
IGIENICI

Cortile Interno

# PIANTA PIANO PRIMO

SCALA 1:300

B Via F. Cordero di Panparato



**RIFACIMENTO SERVIZI  
IGIENICI**

B' Cortile Interno

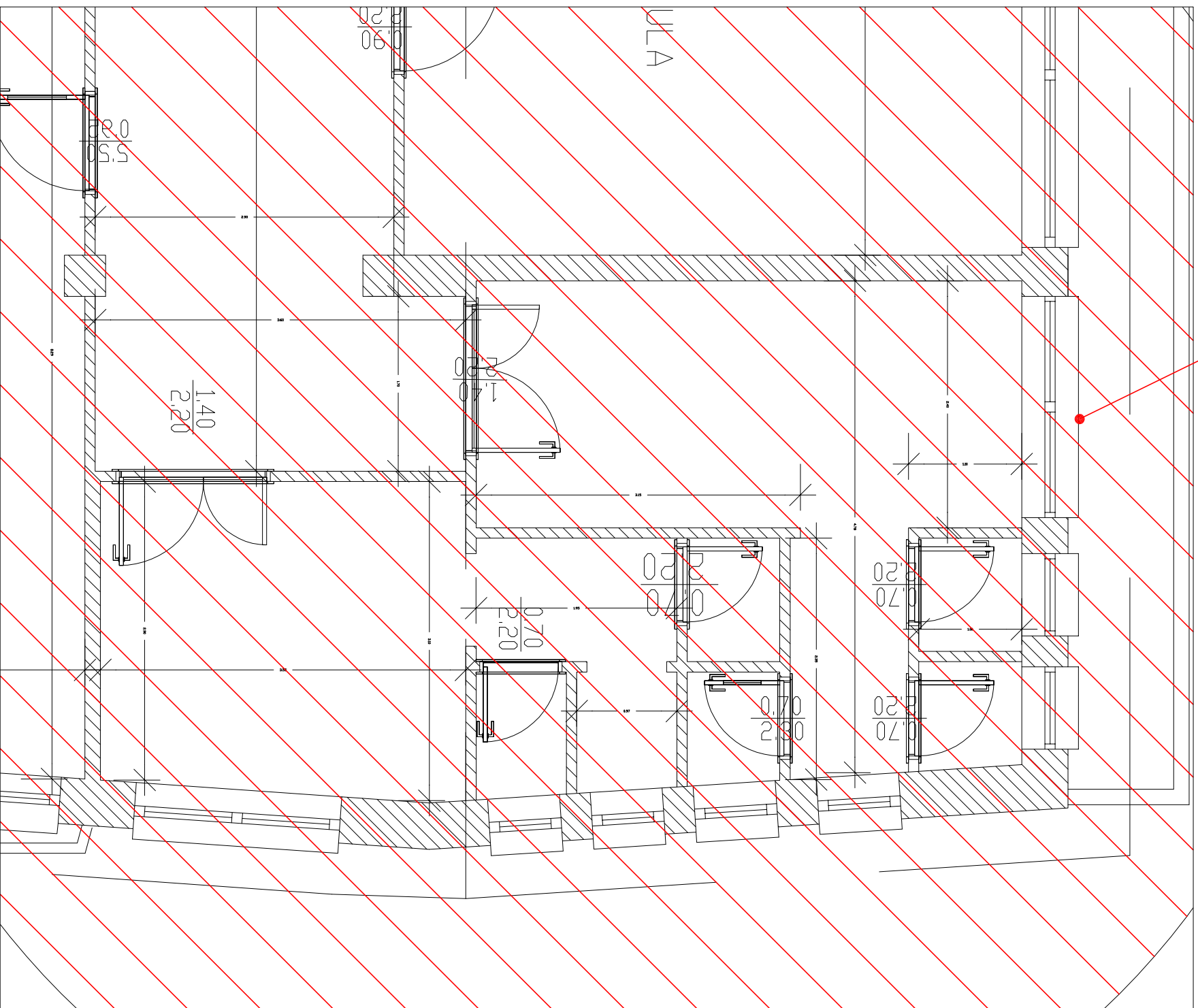
C' Cortile Interno

A Via Bianzè

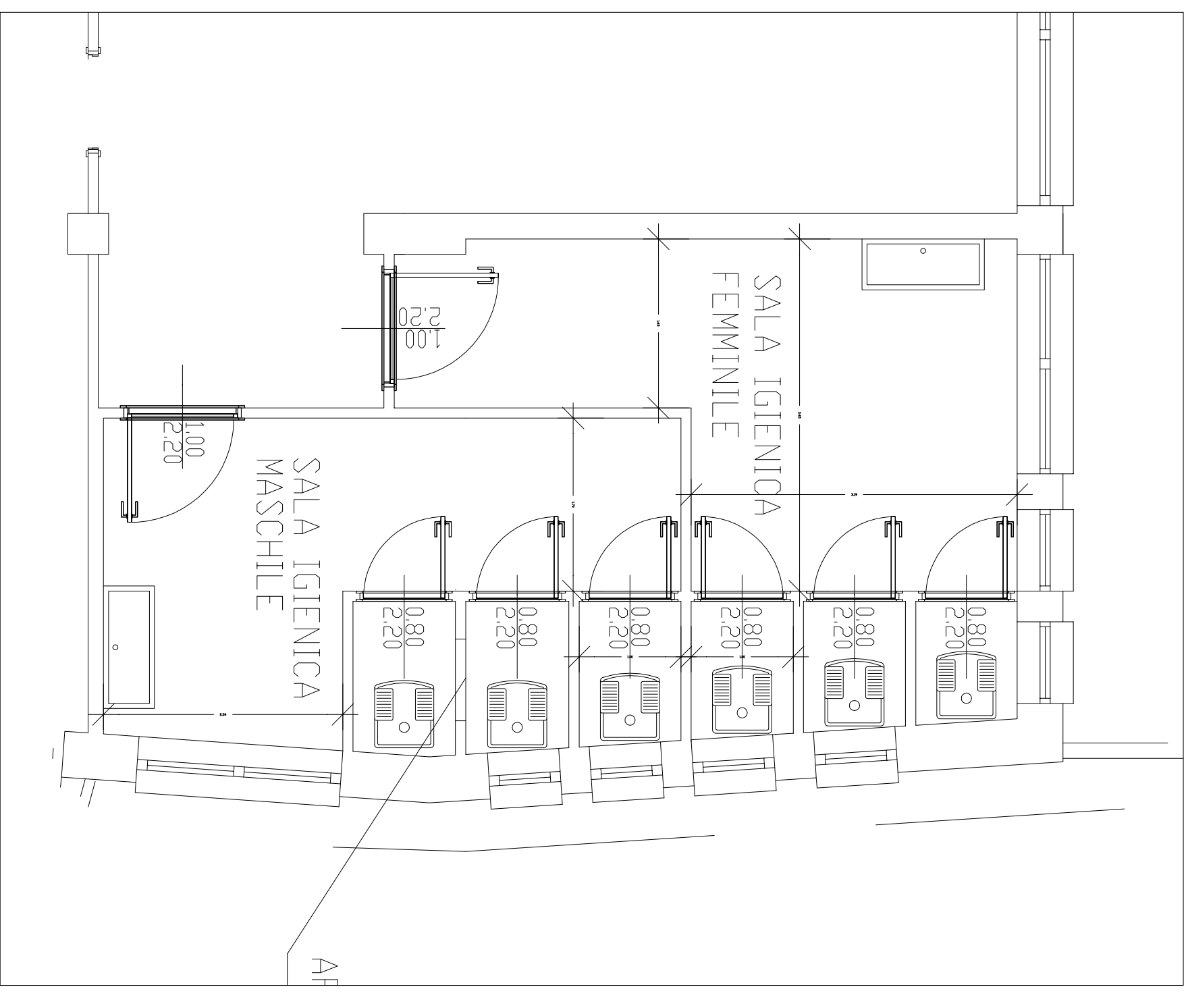
**PIANTA WC PIANO RIALZATO e PRIMO**  
**- corpo a destra**

**RIFACIMENTO SERVIZI  
IGIENICI**

**STATO DI FATTO** SCALA 1:50



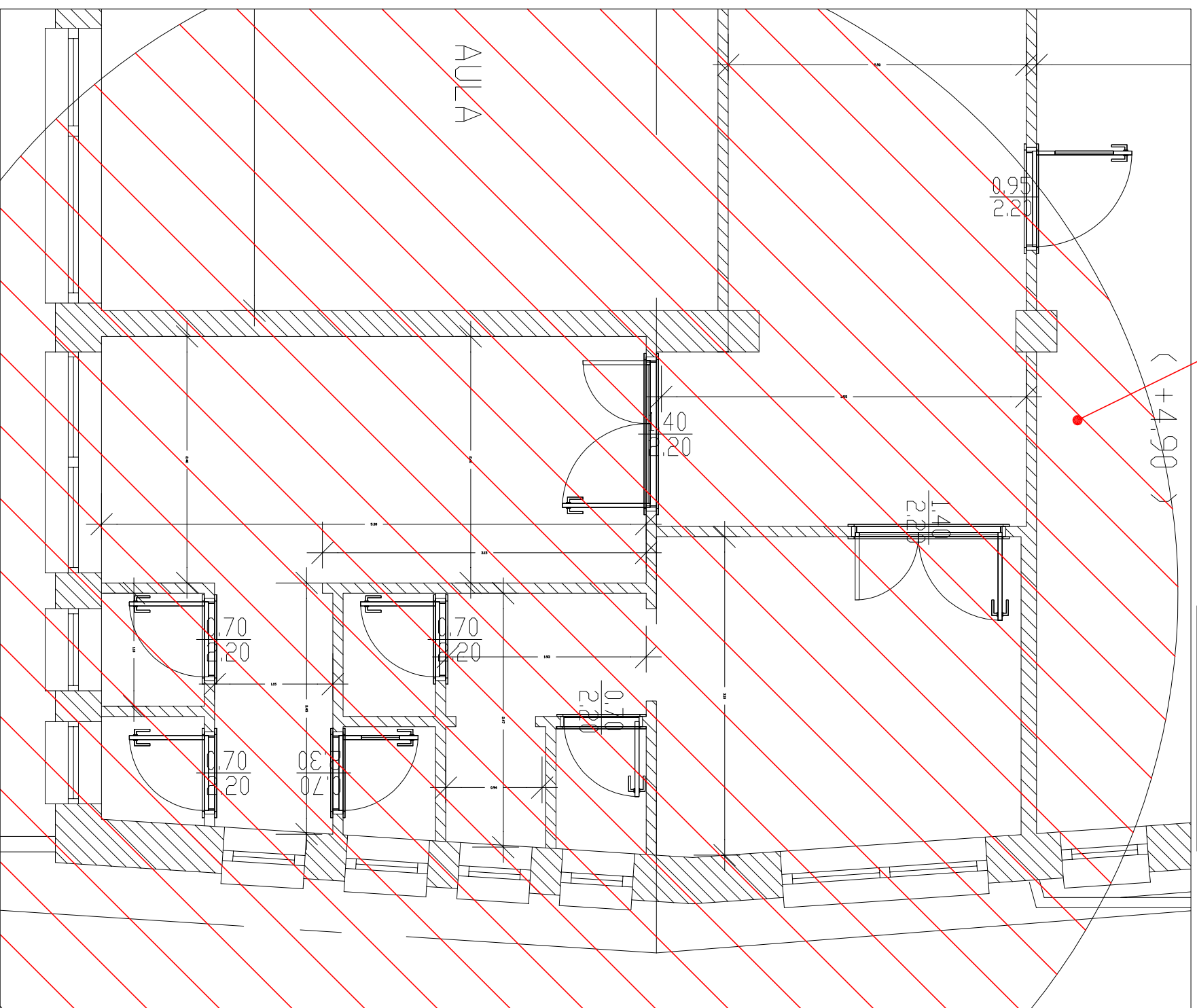
**PROGETTO** SCALA 1:50



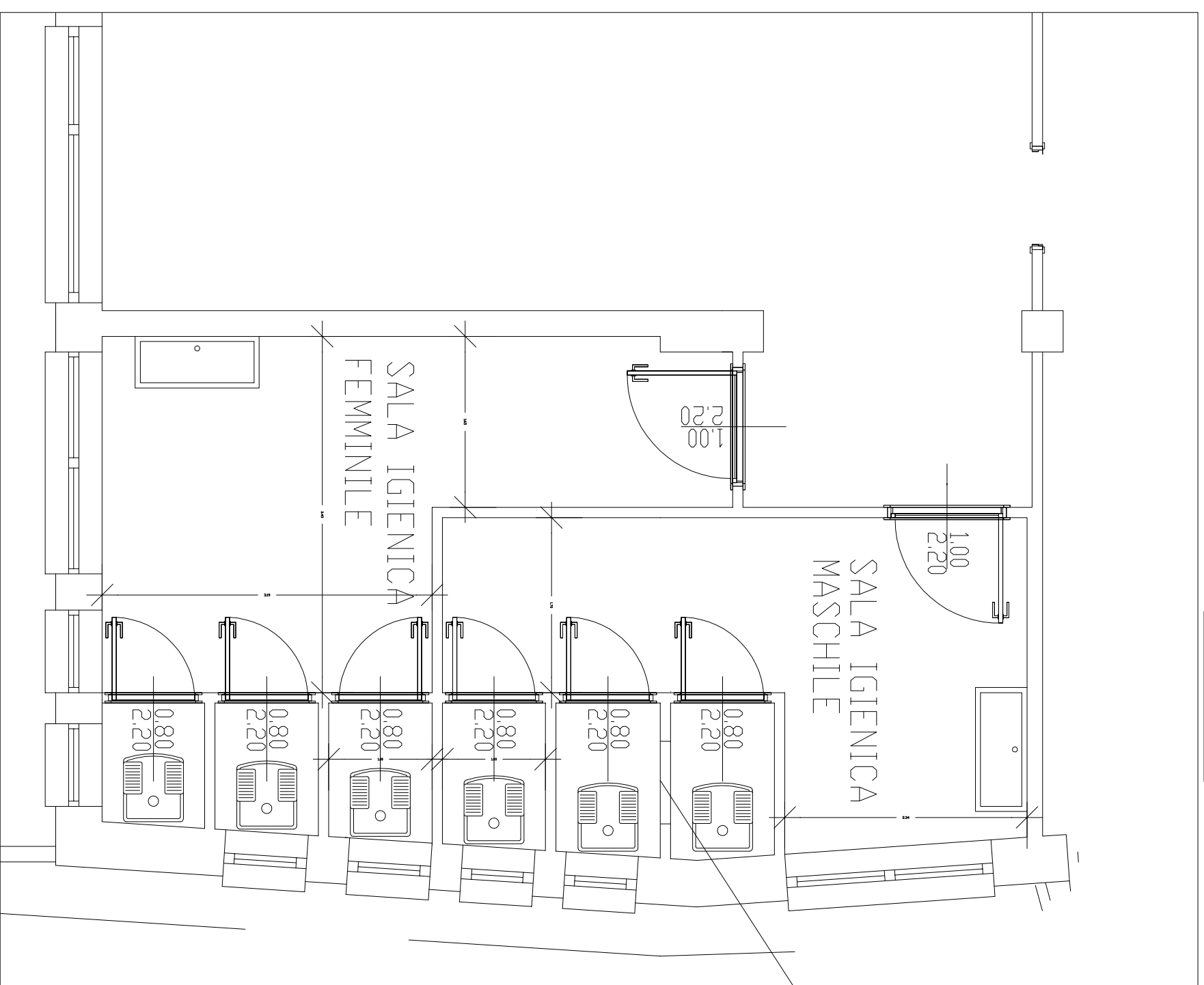
**PIANTA WC PIANO RIALZATO e PRIMO**  
**- corpo a sinistra**

**RIFACIMENTO SERVIZI  
IGIENICI**

**STATO DI FATTO** SCALA 1:50

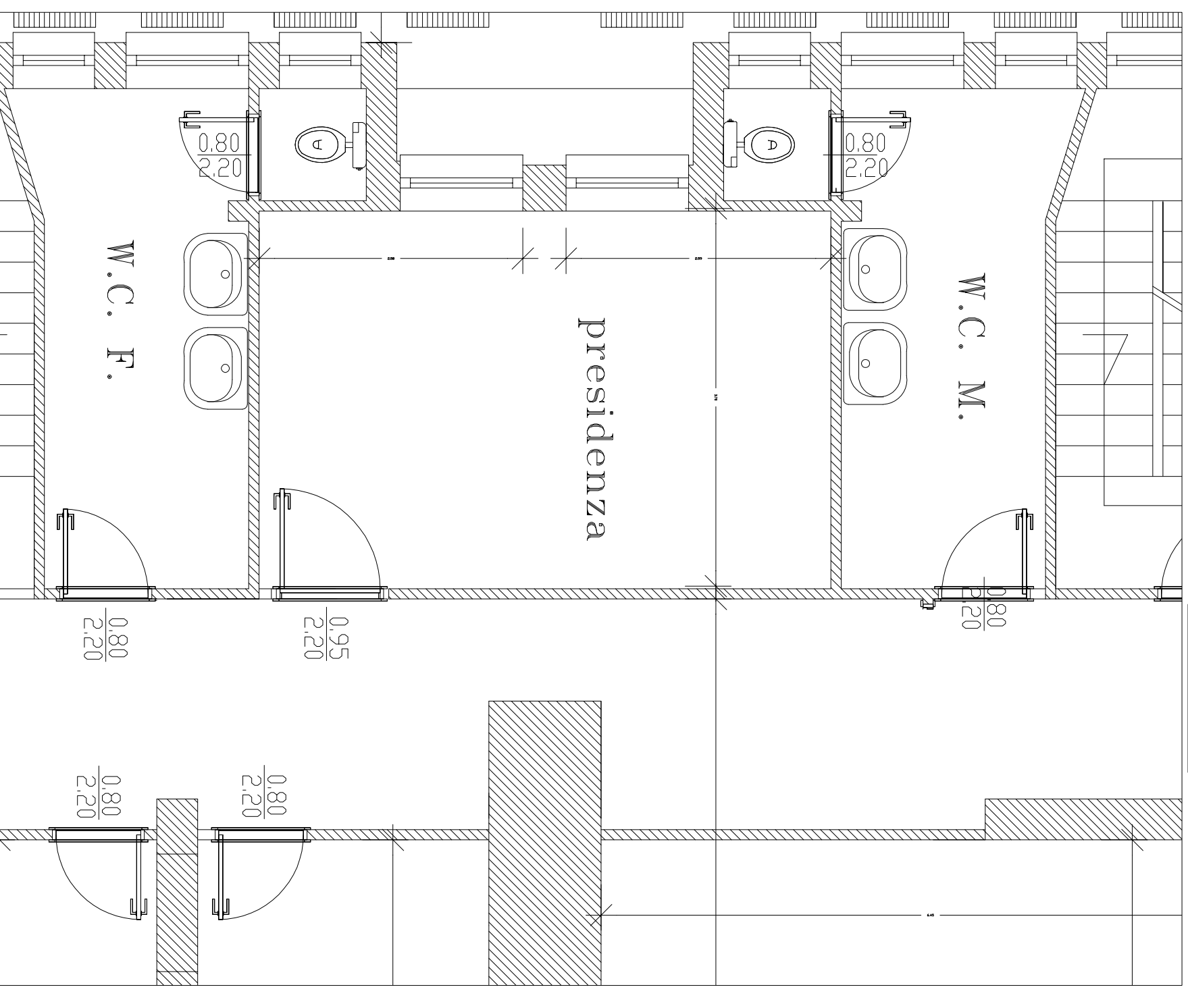
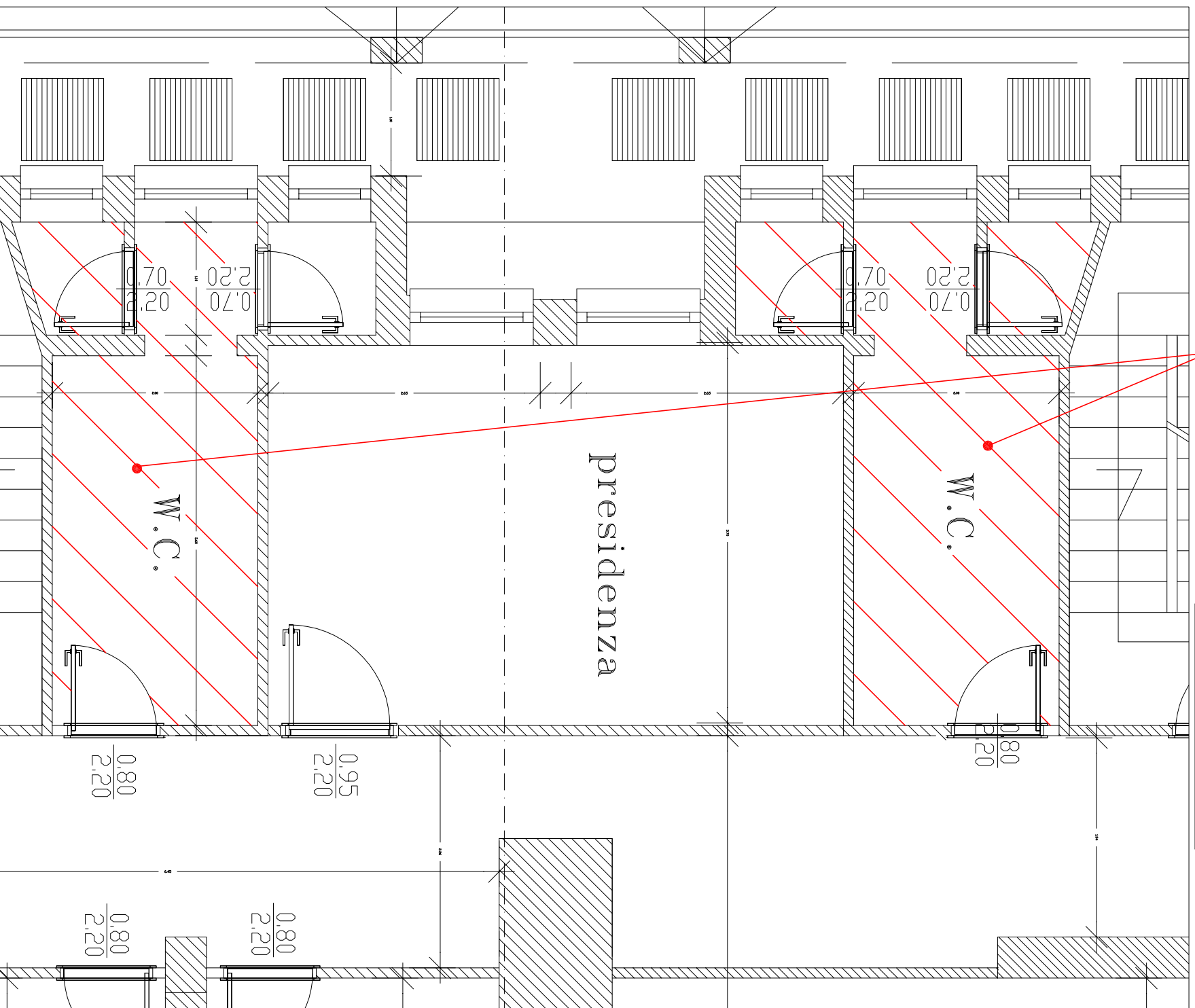


**PROGETTO** SCALA 1:50



**PIANTA WC SEGRETERIA PIANO RIALZATO**  
**- corpo centrale**

**RIFACIMENTO SERVIZI  
IGIENICI SEGRETERIA**





# CITTA' DI TORINO

VICE DIREZIONE SERVIZI TECNICI, AMBIENTE,  
EDILIZIA RESIDENZIALE PUBBLICA E SPORT

–SETTORE EDILIZIA SCOLASTICA–

## SCUOLA ELEMENTARE "DUCA D'AOSTA"

Via Capelli n. 51

AREA OVEST

– CIRCOSCRIZIONE 4 –

### GRUPPO DI LAVORO

Geom. Franco ROCCI  
Geom. Antonio VOLPE  
Arch. Fabio ANDREOTTI  
Geom. Giancarlo VINCENTI  
Sig.ra Fulvia SANDRONE

COORD. AL PROGETTO: Arch. Marcello FRANZIONE

I PROGETTISTI : Geom. Franco ROCCI  
Arch. Fabio ANDREOTTI  
Geom. Antonio VOLPE

RESPONSABILE PROCEDIMENTO  
E DIRIGENTE DI SETTORE

Arch. Isabella QUINTO

## PROGETTO DEFINITIVO

REV	MODIFICHE	DATA	DISEGNATORE	NOME--FILE	Scala Plot
0		Aprile 2011			1:10
1					
2					
3					
4					
5					

OGGETTO

–STRALCIO PLANIMETRICO scala 1:1000  
–PIANTE PIANO RIALZATO scala 1:300

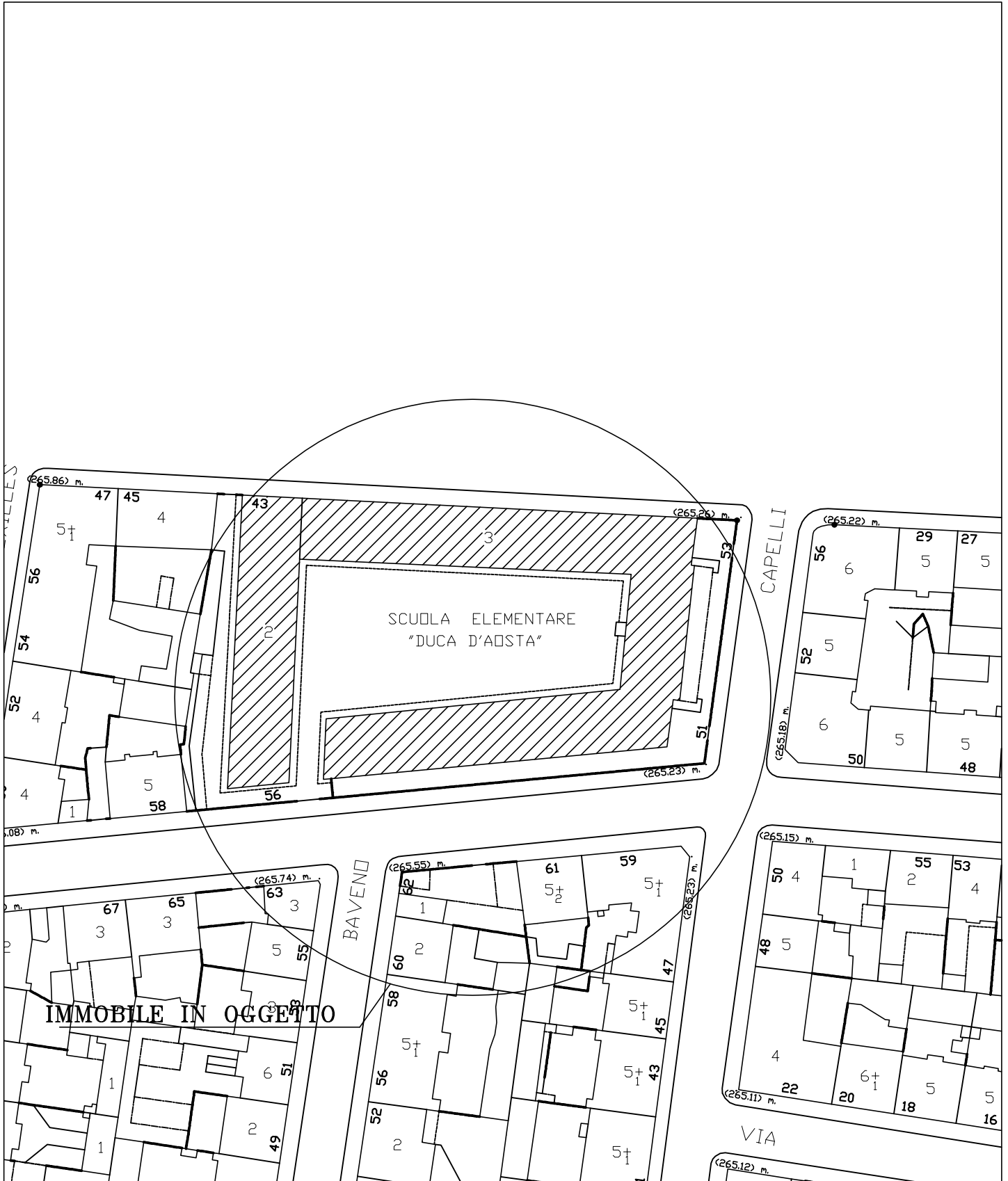
RIFERIMENTO:  
N° PROG.:

SCALA  
**VARIE**

TAVOLA  
**9**

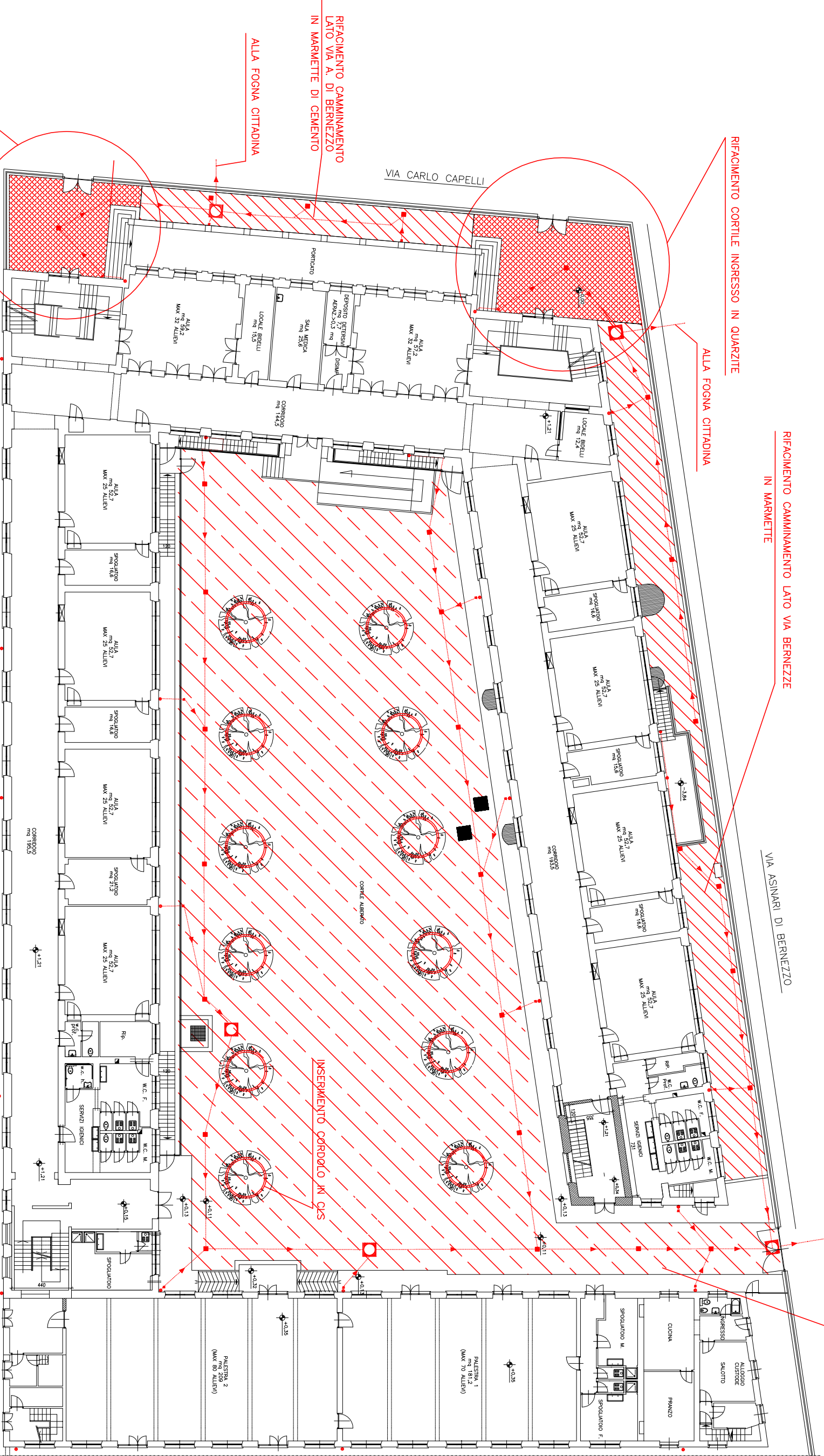
ZONA OVEST – CIRC. 4  
SEL "DUCA D'AOSTA"  
Via Capelli n.51

STRALCIO PLANIMETRICO 1:1000



# PIANTA PIANO RIALZATO

SCALA 1:300



ALLA FOGNA CITTADINA

RIFACIMENTO TAPPETO BITUMINOSO

RIFACIMENTO CAMMINAMENTO LATO VIA BERNEZZO IN MARMETTE

RIFACIMENTO CORTILE INGRESSO IN QUARZITE

ALLA FOGNA CITTADINA

VIA CARLO CAPELLI

RIFACIMENTO CAMMINAMENTO LATO VIA A. DI BERNEZZO IN MARMETTE DI CEMENTO

ALLA FOGNA CITTADINA

RIFACIMENTO CORTILE INGRESSO IN QUARZITE

VIA VALENTINO CARRERA

VIA ASINARI DI BERNEZZO

INSERIMENTO CORDOLO IN C/S

CORRICE ALBERGO