DIREZIONE INFRASTRUTTURE E MOBILITA'
SERVIZIO PONTI, VIE D'ACQUA ED INFRASTRUTTURE

CITTA' DI TORINO

INTERVENTI URGENTI SUL VIADOTTO AL km 2,490 DI STRADA AL TRAFORO DEL PINO

PROGETTO: **ESECUTIVO**

DATA: **SETTEMBRE 2014**

ELABORATO:

MODIFICHE VIABILI ACCESSO SP10 LATO PINO TORINESE

DIRETTORE DELLA DIREZIONE: **Ing. Roberto Bertasio**

GRUPPO DI LAVORO:

Geom. Andrea Di Rosoco: collaboratore progettazione

Geom. Francesco Borla: collaboratore progettazione

TAVOLA: **PSC 3**

REVISIONE: **03**

SCALA : **1:500** **1:20**

PROGETTISTA:

Ing. Barbara Salza

RESPONSABILE DEL PROCEDIMENTO:

Ing. Giorgio Marengo

N.B. E' ONERE ED OBBLIGO DELL'IMPRESA APPALTATRICE PROVVEDERE AL PRELIEVO DEI CARTELLI DI PREAVVISO A DISPOSIZIONE DELLA CITTA' PRESSO I MAGAZZINI COMUNALI E PROVVEDERE AL LORO POSIZIONAMENTO NELLE SEDI INDICATE NELLE TAVOLE GRAFICHE DI PROGETTO E DALLA D.L.; TALI CARTELLI DOVRANNO ESSERE RESI VISIBILI SOLO A PARTIRE DAL GIORNO DI REALIZZAZIONE DEL SENSO UNICO ALTERNATO SU STRADA AL TRAFORO DEL PINO.
A SECONDA DEGLI EFFETTIVI FLUSSI DI TRAFFICO E DI QUANTO INDICATO DALLA Re.Ca. O DAL CORPO DI POLIZIA MUNICIPALE TALE CARTELLONISTICA POTRA' ESSERE INCREMENTATA E/O MODIFICATA NEL CORSO DEI LAVORI.

PLANIMETRIA MODIFICHE VIABILI INGRESSO SP10 LATO PINO TORINESE

SCALA 1:500

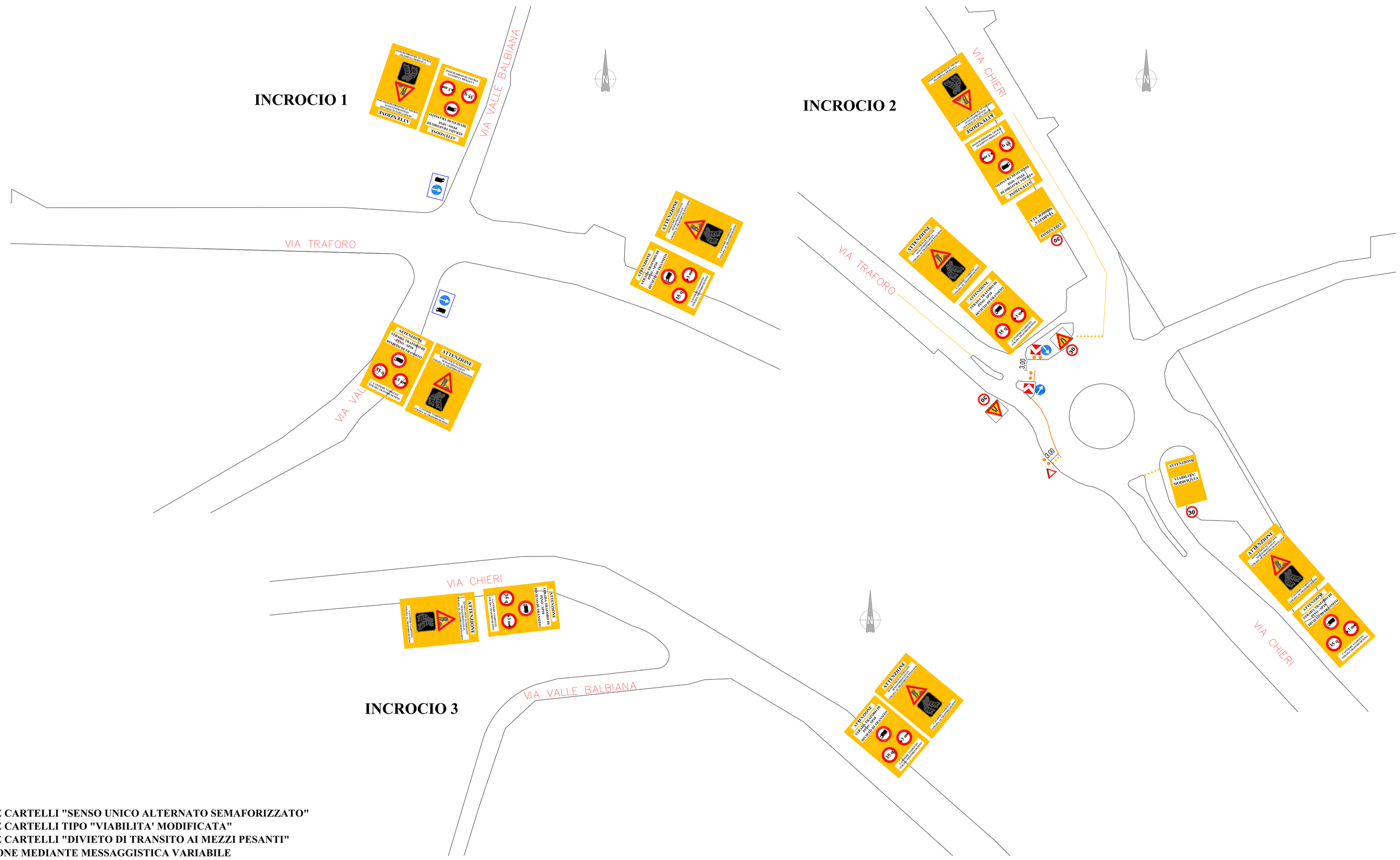

LEGENDA

- NEW JERSEY CLS
- NEW JERSEY POLIETILENE
- DISSUASORI IN CLS
- AREA CANTIERE
- VIABILITA' PROVVISORIA

CARTELLI DI PREAVVISO

SCALA 1:20

LEGENDA

- UBICAZIONE CARTELLI "SENSO UNICO ALTERNATO SEMAFORIZZATO"
- UBICAZIONE CARTELLI TIPO "VIABILITA' MODIFICATA"
- UBICAZIONE CARTELLI "DIVIETO DI TRANSITO AI MEZZI PESANTI"
- SEGNALAZIONE MEDIANTE MESSAGGISTICA VARIABILE

CHIERI: ROTONDA SP 10 - SP 128

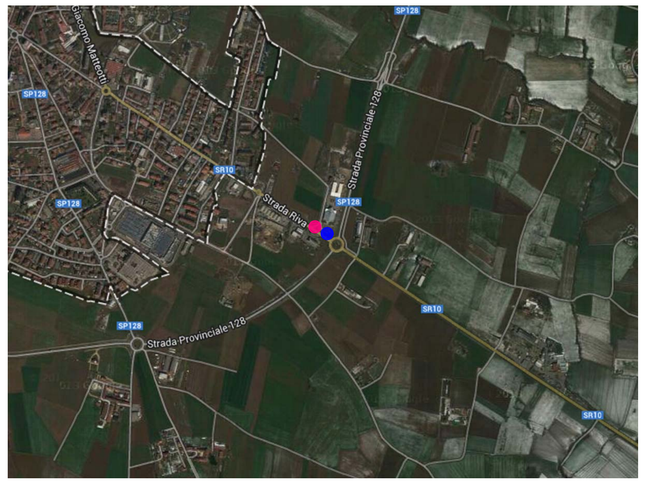

CHIERI: ROTONDA SP 128 - SP 122 - SP 119

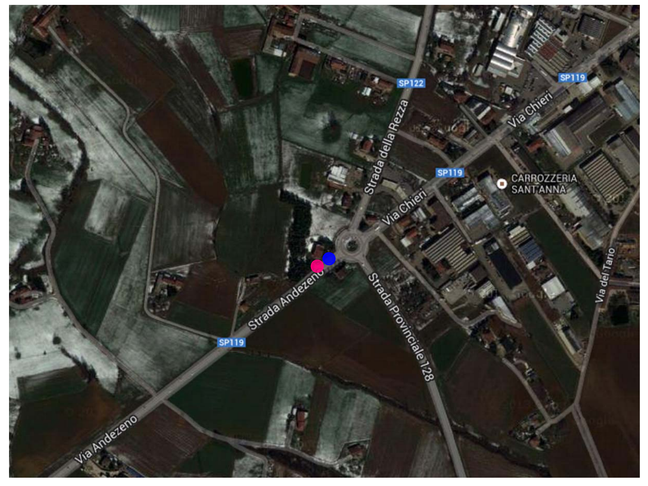

USCITA A21 VILLANOVA D'ASTI


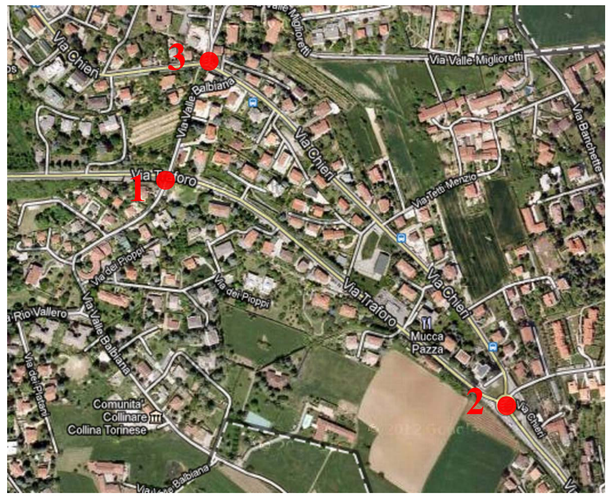
PLANIMETRIA UBICAZIONE INCROCI