CITTA' DI TORINO

DIREZIONE EDIFICI MUNICIPALI, PATRIMONIO E VERDE

SERVIZIO GRANDI OPERE DEL VERDE

BICIPLAN - Realizzazione tratti di ciclopiste su verde
Completamento Corso Racconigi (da Piazza Marmolada a Piazza Robilant)
Cod. LL.PP. 4163 - CUP C17B14000030004

Progettista e coordinatore del progetto:	geom. Nicola COSTANZO
Progettisti:	arch. Loris FORGIA
	geom. Silvia CANNARIATO
Collaboratori:	geom. Danilo PANEALBO
	p.a. Maria Caterina ALPOZZO
	dott. Luigi CANFORA
	p.i.Flavio ORLANDI
	geom. Renato CHIANALE
Responsabile di Procedimento e Dirigente del Servizio:	arch. Sabino PALERMO

PROGETTO ESECUTIVO

INQUADRAMENTO AREA DI INTERVENTO

REV.	MODIFICHE	Data allestimento	Data stampa	DISEGNATORE	TAVOLA
0			23/10/2015	F. Orlandi	1
1					
2					Scala
3					VARIE

File:Y\Racconigi\Flavio\Esecutivo ciclabile.dwg

UBICAZIONE INTERVENTO
scala 1: 5.000

ORTOFOTO
scala 1: 5.000

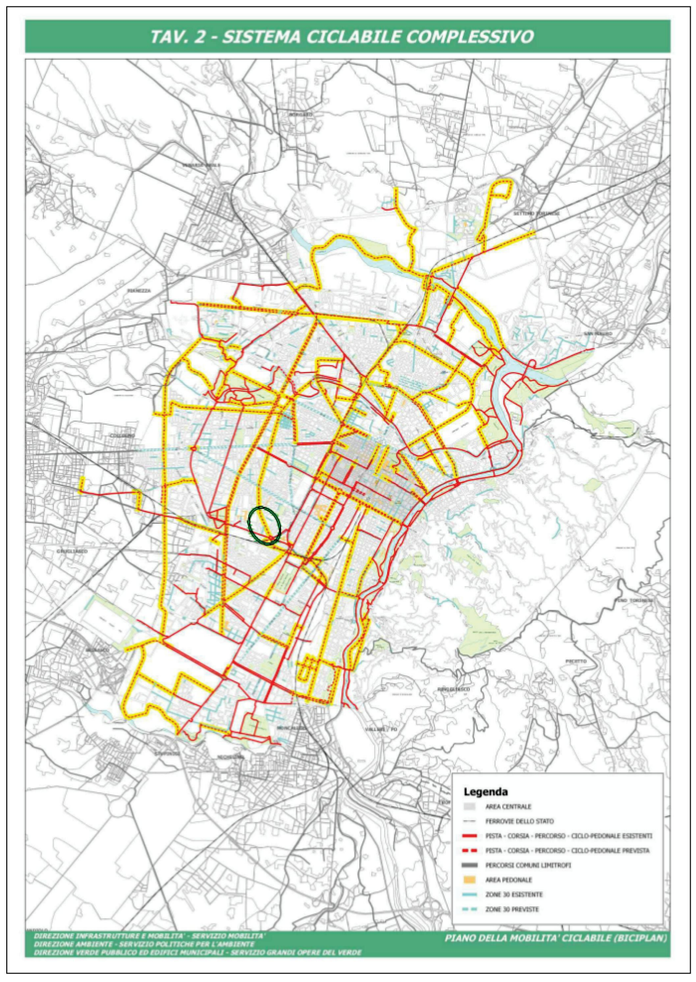

INQUADRAMENTO SECONDO PIANO
DELLA MOBILITA' CICLABILE

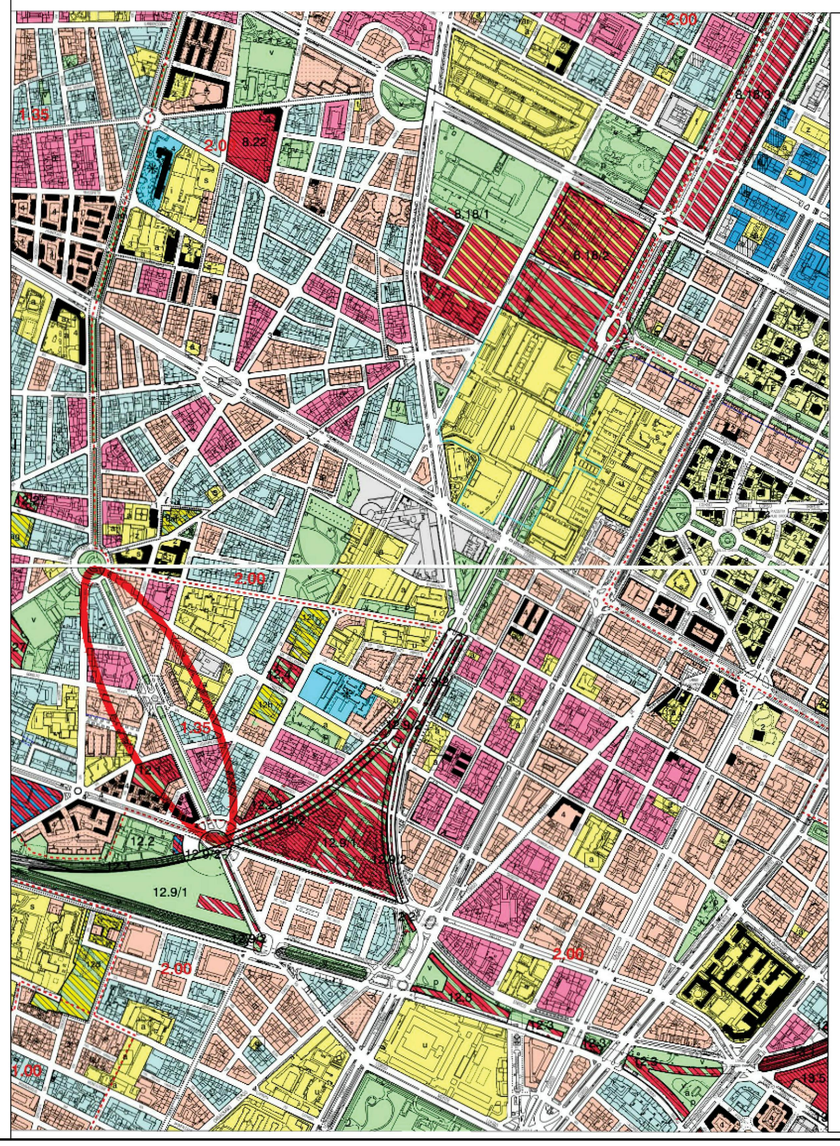

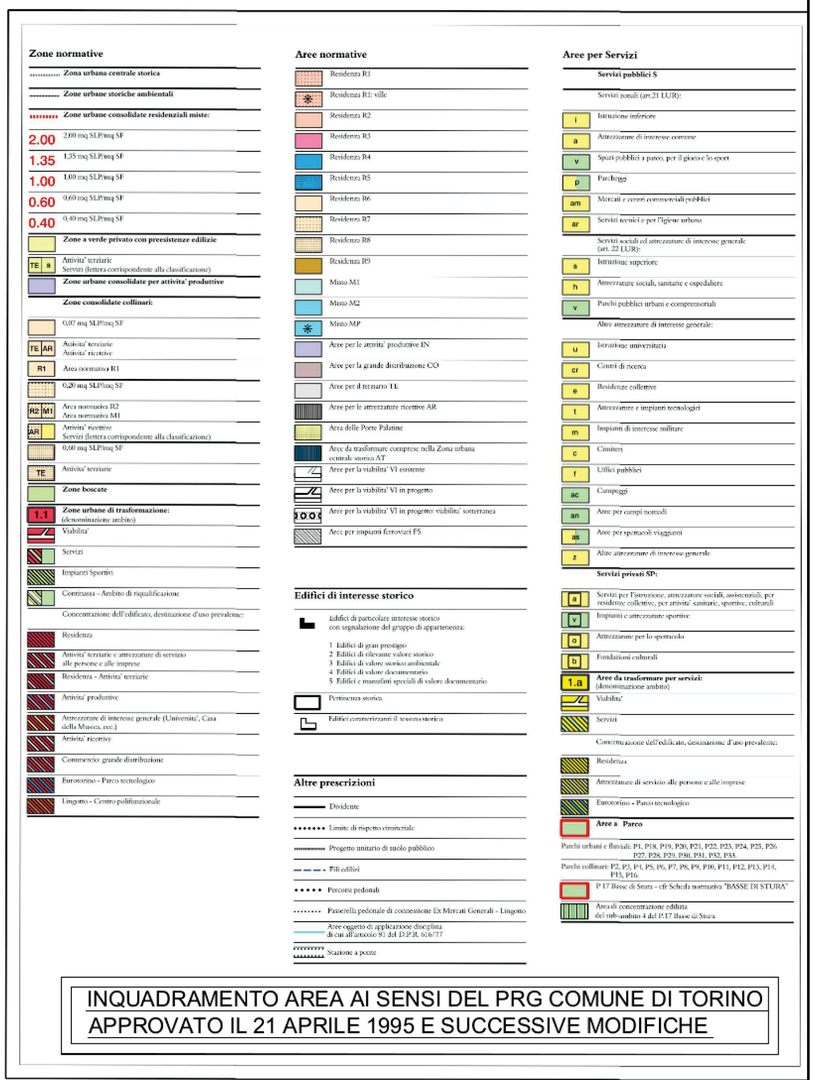

INQUADRAMENTO AREA AI SENSI DEL PRG COMUNE DI TORINO
APPROVATO IL 21 APRILE 1995 E SUCCESSIVE MODIFICHE