



# CITTA' DI TORINO

DIREZIONE EDIFICI MUNICIPALI, PATRIMONIO E VERDE  
SERVIZIO GRANDI OPERE DEL VERDE

**BICIPLAN - Realizzazione tratti di cicliste su verde**  
Completamento Corso Racconigi (da Piazza Marmolada a Piazza Robilant)  
Cod. LL.PP. 4163 - CUP C17B14000030004

Progettista e coordinatore del progetto: geom. Nicola COSTANZO

Progettisti: arch. Loris FORGIA  
geom. Silvia CANNARIATO

Collaboratori: geom. Danilo PANEALBO  
p.a. Maria Caterina ALPOZZO  
dott. Luigi CANFORA  
p.i. Flavio ORLANDI  
geom. Renato CHIANALE

Responsabile di Procedimento e Dirigente del Servizio: arch. Sabino PALERMO

## PROGETTO ESECUTIVO

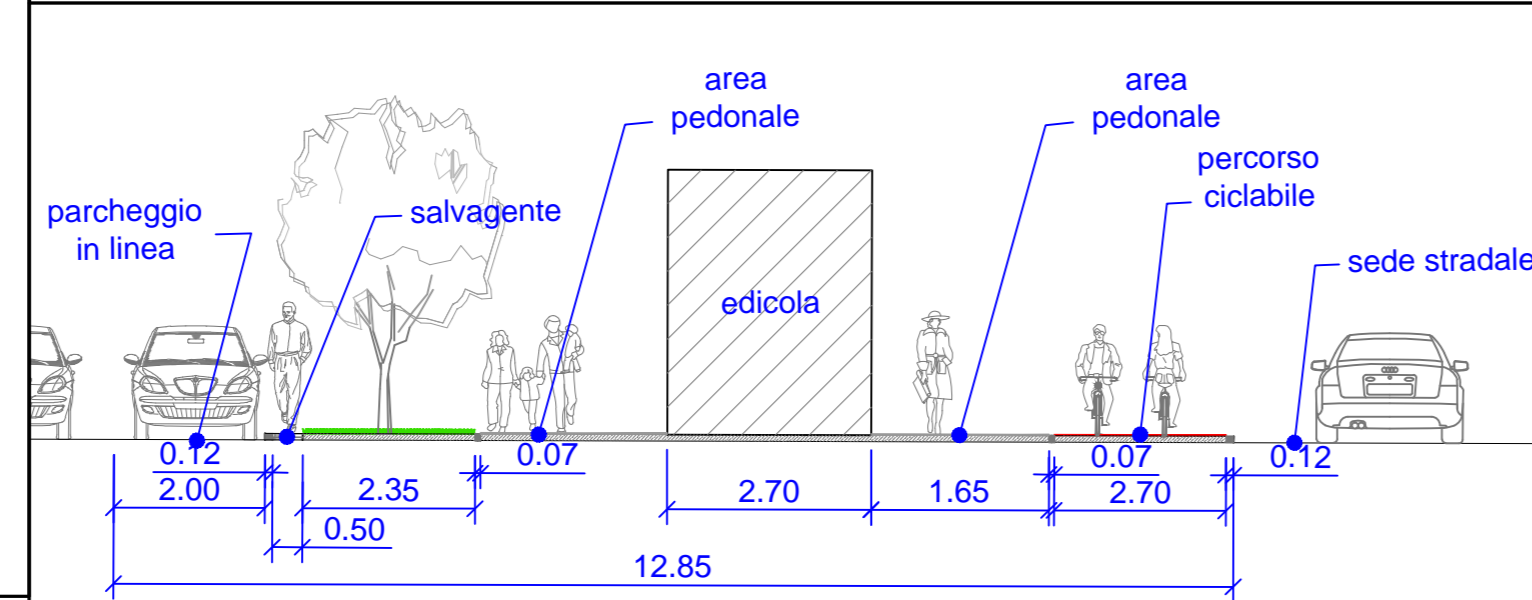
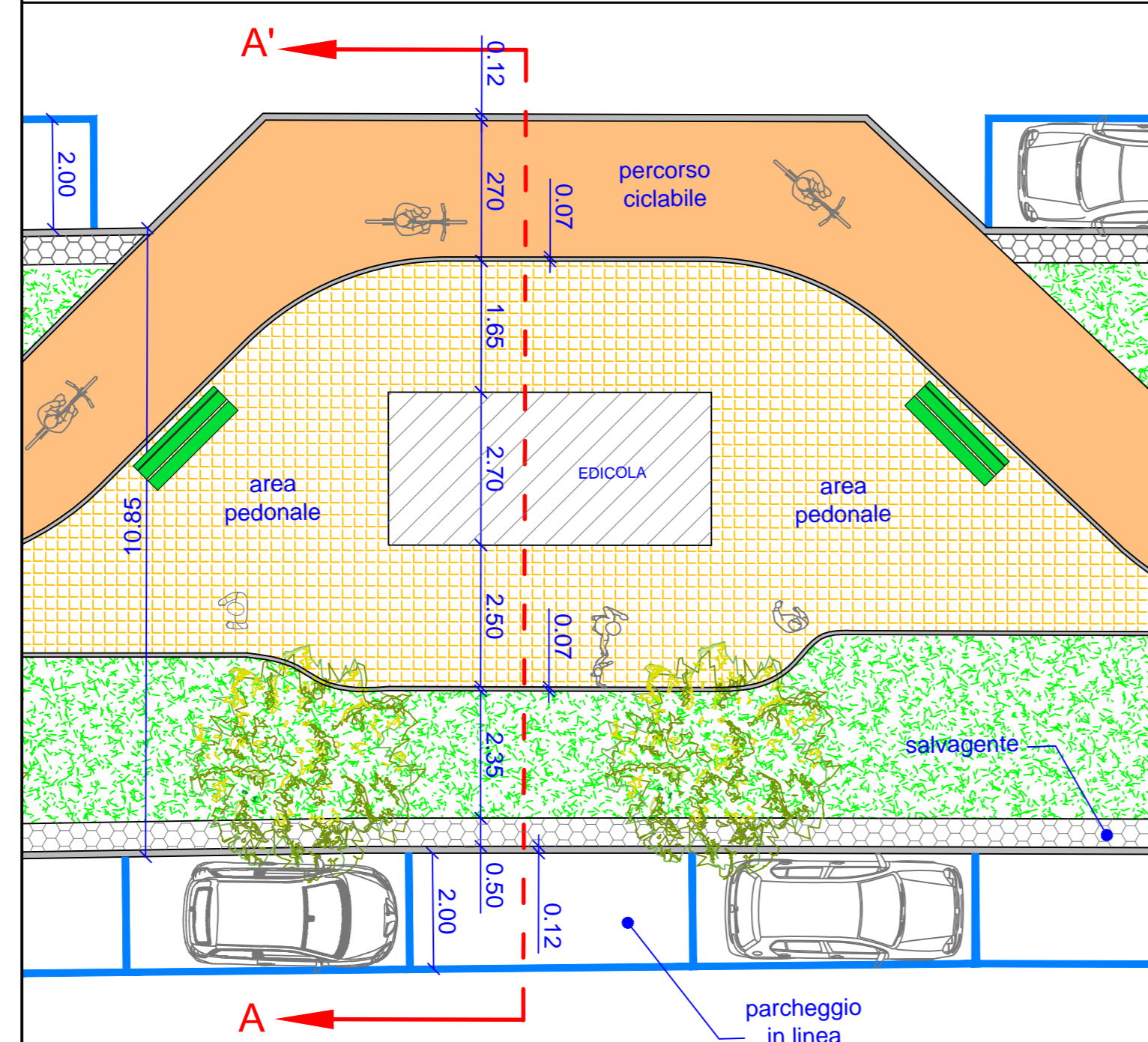
### SEZIONI DI PROGETTO

REV.	MODIFICHE	Data allestimento	Data stampa	DISEGNATORE	TAVOLA
0			23/10/2015	F. Orlandi	<b>3</b>
1					Scala 1:100
2					
3					

File: Y:\Racconigi\Flavio\Esecutivo ciclabile.dwg

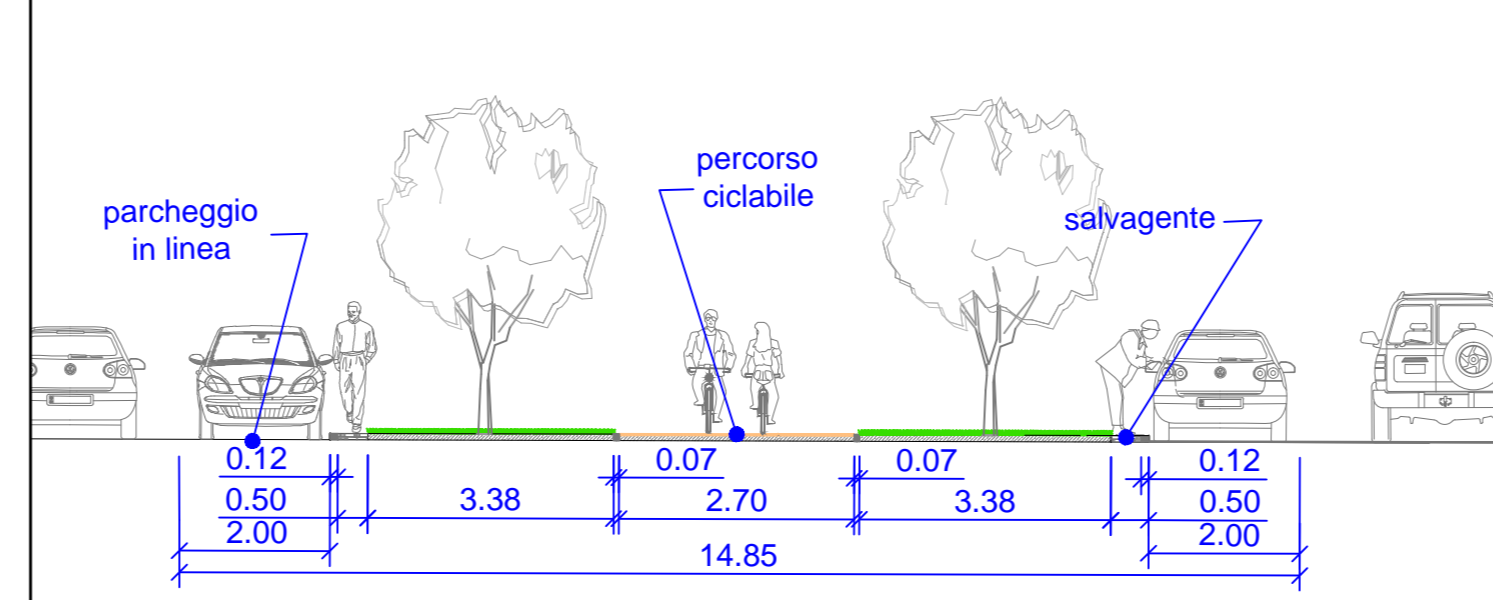
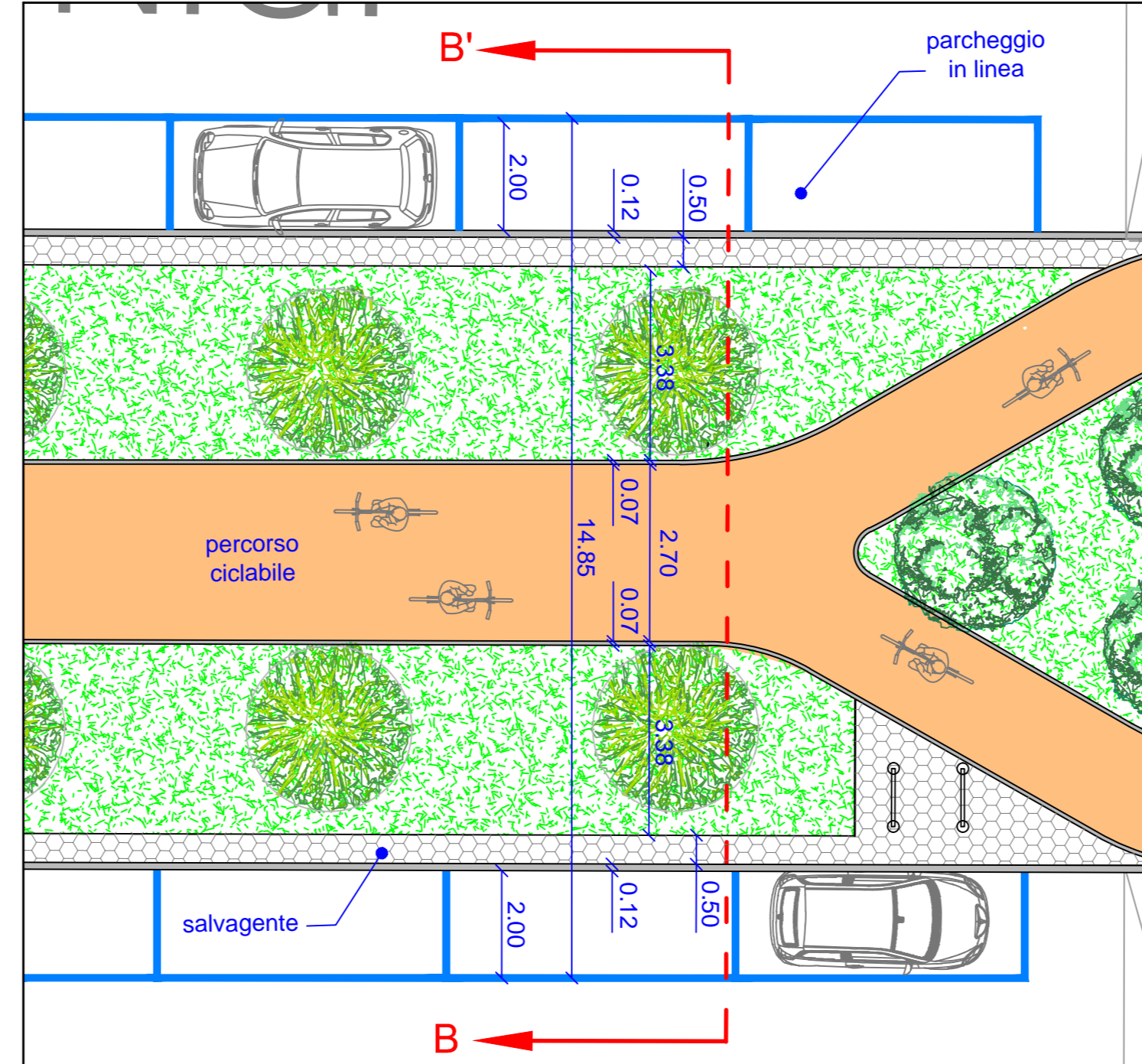
N.B. Tutte le misure devono essere verificate in cantiere  
Eventuali variazioni devono essere decise in accordo con la D.L.

### SEZIONE A - A'



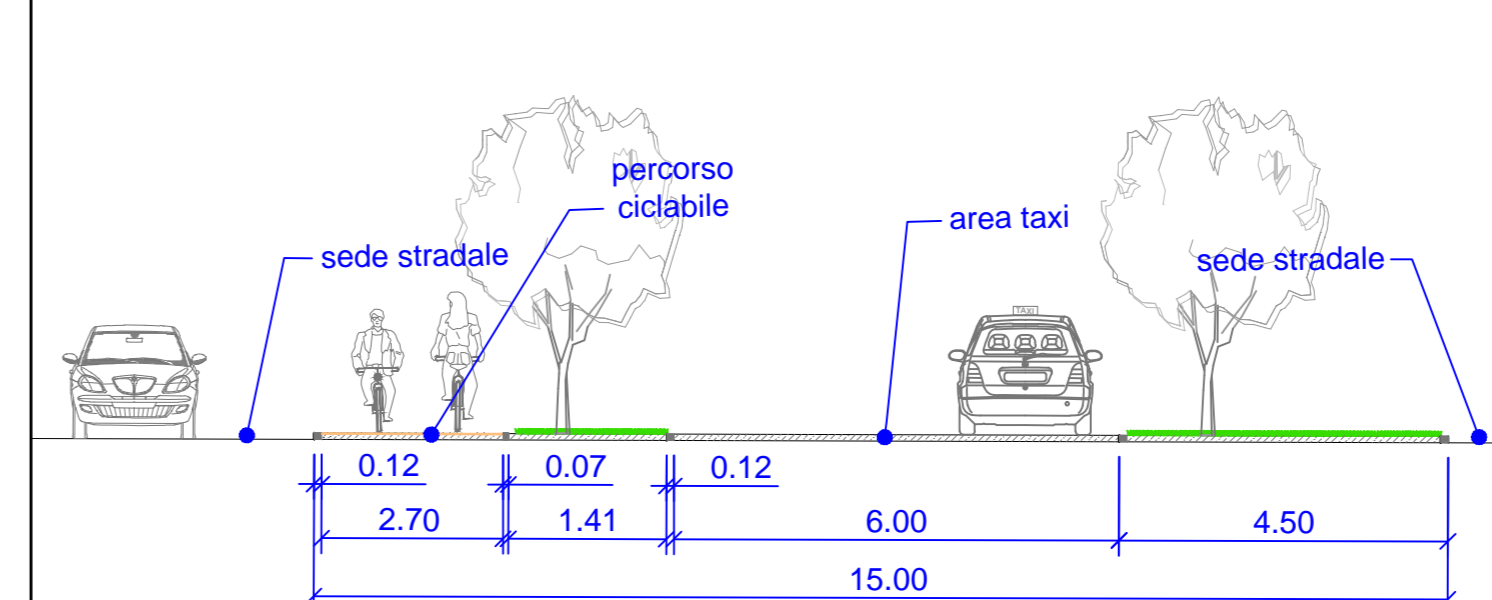
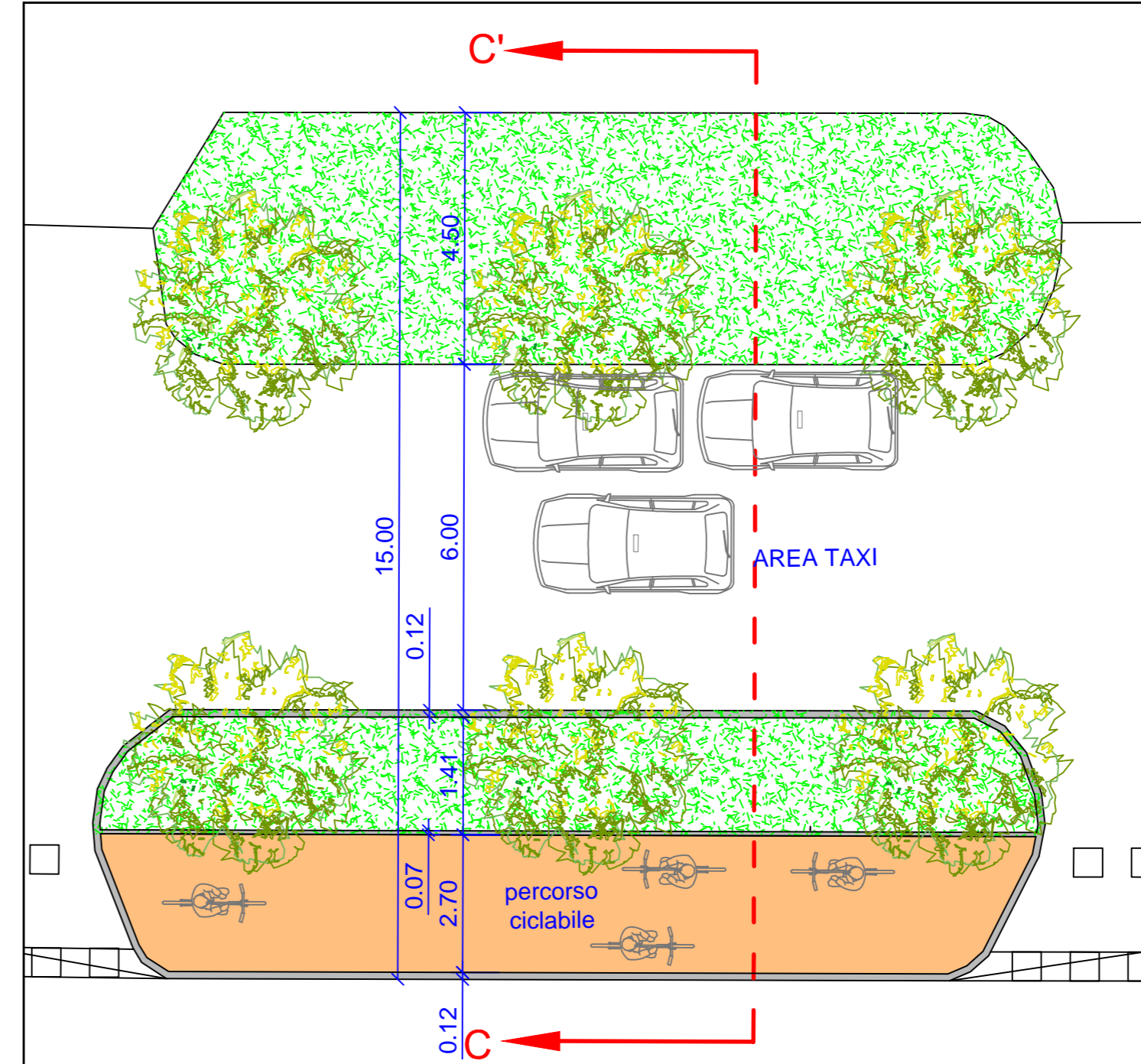
SCALA 1:100

### SEZIONE B - B'



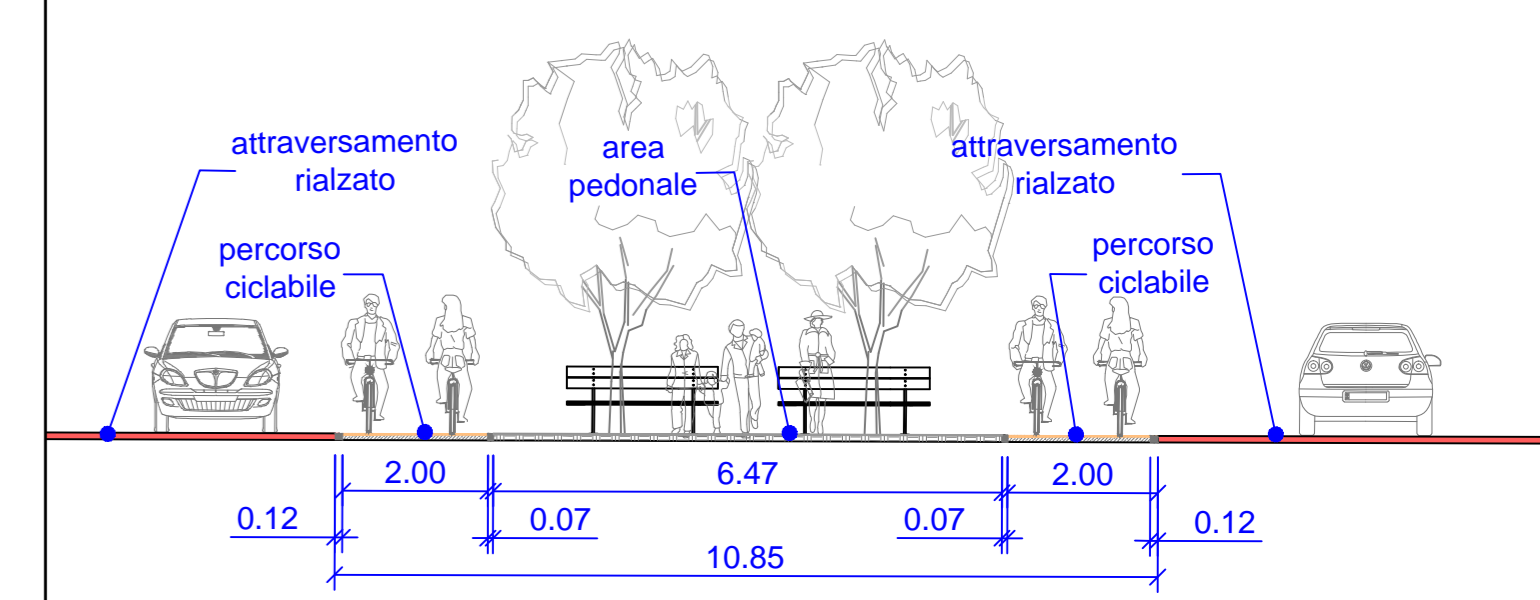
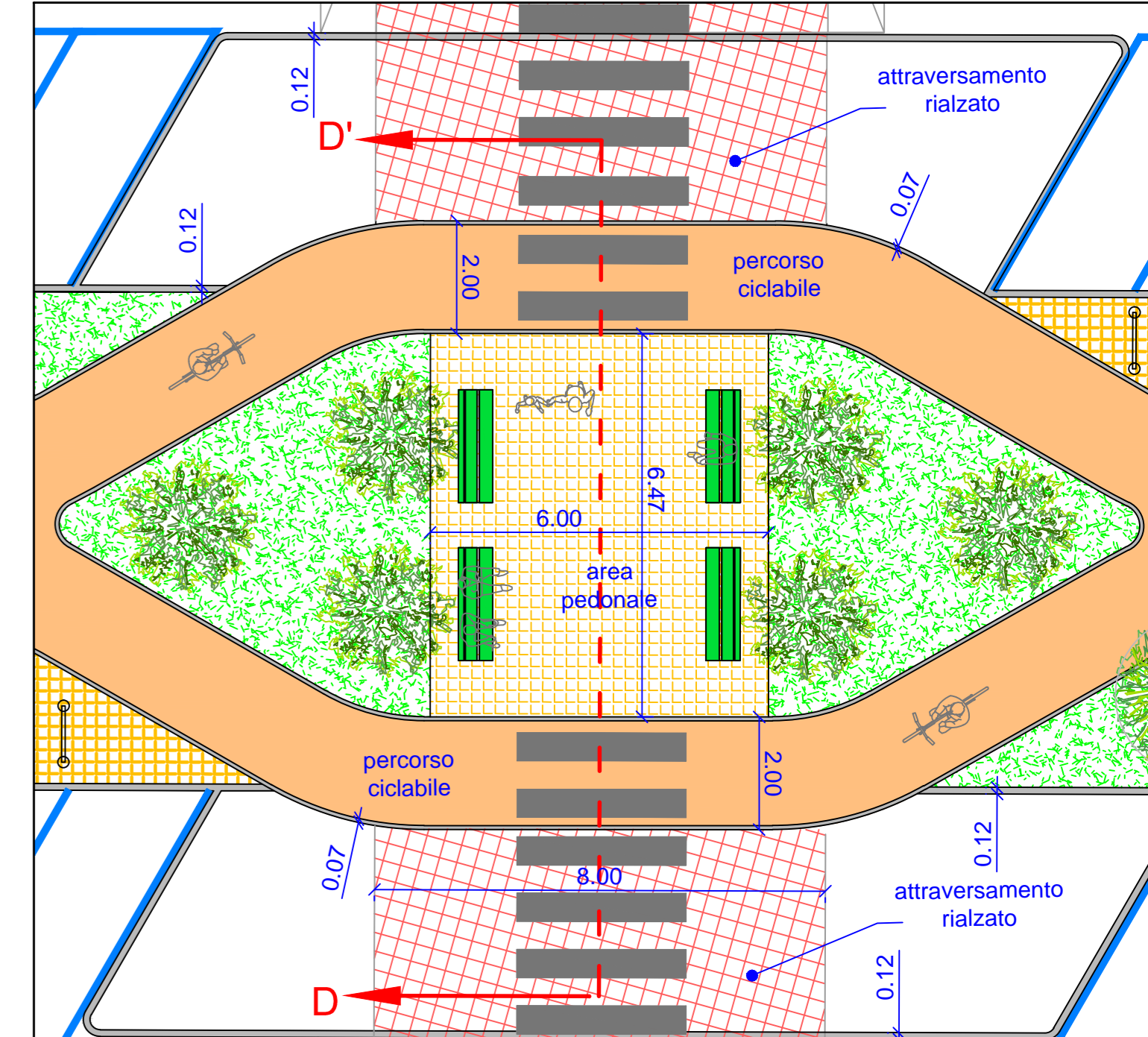
SCALA 1:100

### SEZIONE C - C'



SCALA 1:100

### SEZIONE D - D'



SCALA 1:100